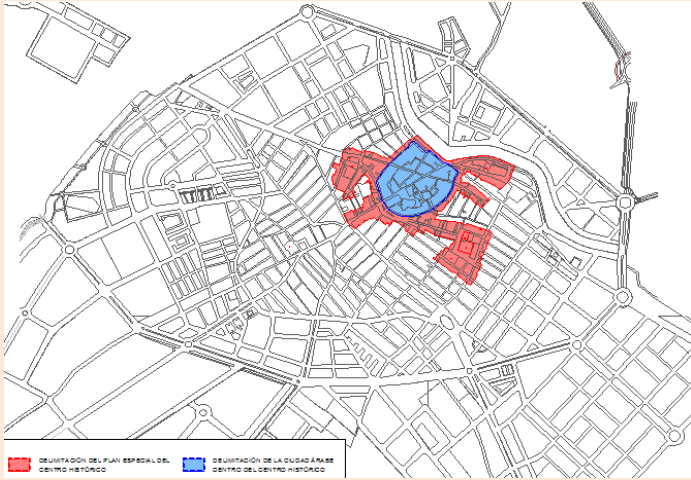




ACTUACIÓN A13. REGENERACIÓN URBANA DEL CASCO HISTÓRICO Y SU PATRIMONIO

CALENDARIO DE REALIZACIÓN:	Inicio: Finalización:
AUTORIDAD COMPETENTE:	Ayuntamiento de Borriana Concejalías de Cultura, Patrimonio, Deportes y Medios de Comunicación
BENEFICIARIOS:	- Habitantes del municipio de Borriana al poner en valor el centro histórico de la ciudad. - Turismo visitante de la ciudad, de la comarca y alrededores.
OBJETIVOS:	Dentro de los objetivos del Plan Especial del Centro histórico, potenciar en todo el ámbito del conjunto las actuaciones tendentes a la recuperación de los restos de muralla.
ÁMBITO DE ACTUACIÓN:	Delimitación efectuada por el Plan Especial del Centro Histórico según acuerdo de la Comisión Territorial de Urbanismo de Castellón el 1 de octubre de 2014.
DESCRIPCIÓN DE LA ACTUACIÓN:	<p>Los orígenes son una ciudad árabe rodeada por un recinto amurallado semicircular reforzado por algunas torres cuadradas. El trazado se iniciaba frente al río Seco. Tenía tres entradas, una orientada hacia el río (Portal de Tortosa), otra hacia el oeste (Portal de Onda), y hacia el sudoeste (Portal de Valencia).</p> <p>Es a finales de la Edad Media cuando se van configurando los arrabales extramuros como el raval del Mar. A finales del siglo XVII la estructura de la ciudad va cambiando. Se había derribado el Portal de Valencia, y todo el recorrido de la muralla, habiéndose rellenado con tierra el antiguo foso. La morfología urbana medieval solo se conservó en el núcleo del la villa, mientras que los barrios nuevos se van configurando con un trazado regular de bloques cuadrangulares y calles rectas. Destacan en la población los siguientes inmuebles: restos de la muralla medieval, la Iglesia Parroquial del Salvador, Exconvento de la Merced, Iglesia Hospitalaria de San Blas, Templo de San José (PP. Carmelitas descalzos), y diversas casas señoriales de finales del siglo XIX y principios del siglo XX.</p> <div style="text-align: center;">  <p style="font-size: small; margin: 0;"> ■ DELIMITACIÓN DEL PLAN ESPECIAL DEL CENTRO HISTÓRICO ■ DELIMITACIÓN DE LA CIUDAD ÁRABE DENTRO DEL CENTRO HISTÓRICO </p> </div> <div style="display: flex; justify-content: center; margin-top: 10px;"> <div style="text-align: center; margin-right: 20px;">  <p>DELIMITACIÓN DEL PLAN ESPECIAL DEL CENTRO HISTÓRICO</p> </div> <div style="text-align: center;">  <p>DELIMITACIÓN DE LA CIUDAD ÁRABE DENTRO DEL CENTRO HISTÓRICO</p> </div> </div> <p>La actuación consistirá en la mejora de la accesibilidad del ámbito, peatonalización de los viales, mejora de los espacios libres señalando sus orígenes y restos conservaos, recuperación del trazado de la muralla mediante señalética apropiada sobre el pavimento, puesta en valor de los restos conocidos de la muralla y sus torres, como la existente en la calle San Pascual.</p>
INDICADORES PRODUCTIVIDAD:	C009: Aumento del número de visitas previstas a lugares pertenecientes al patrimonio cultural y natural y atracciones subvencionados (visitas/año) E064: Superficie de edificios o lugares pertenecientes al patrimonio cultural, de uso principal no turístico, rehabilitados o mejorados (metros cuadrados)
OBSERVACIONES:	Actuación vinculada con el objetivo temático OT.4 Economía baja en carbono al reducir el tráfico rodado de vehículos en el ámbito de la actuación y el OE.6.5 al mejorar los espacios libres existentes.