

Nº de orden en inventario: **35**

Denominación: **MURO DE DEFENSA DEL RÍO**

Título:

- Escritura de compra venta ante notario Ángel Guardo Santamaría nº 268 (11-4-79)

Otros:

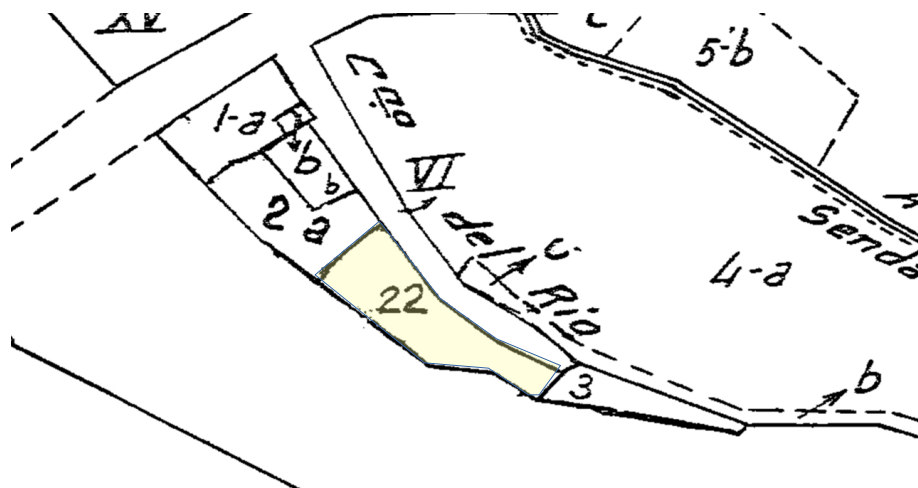
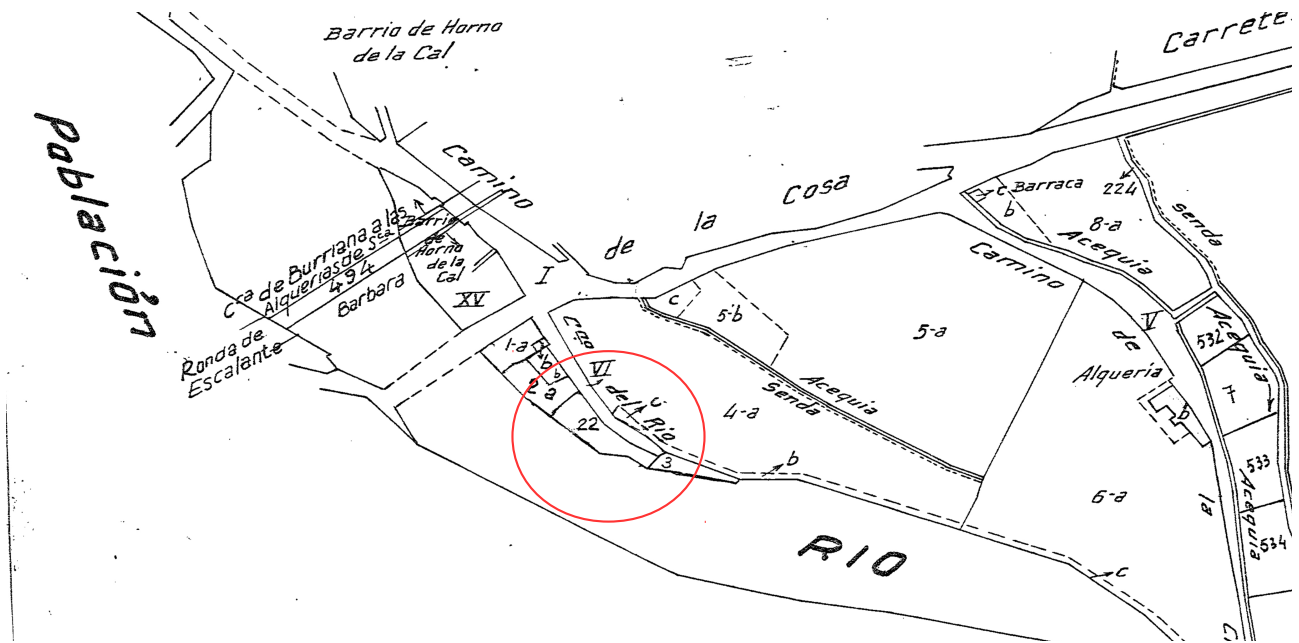
- Incluye certificado unido a escritura "Adquisición de terrenos para estación depuradora, estación de bombeo y muro de defensa del río Anna"

Notas topográfica:

- La escritura de compra venta es de 1980. Y describe:

"Tres áreas, sesenta centiáreas, de tierra campa sita en este término de Burriana, partida del Palau, linda Norte, Bautista Ninot; Este, Pedro Monsonís; Sur, Río Seco o Anna; y Oeste, Vicente Musoles Coria. Es la parcela 22 del polígono 13. Dentro del perímetro de esta finca existe una pequeña casita-alaqueria para aperos de labranza y demás enseres de unos nueve metros cuadrados de superficie."

- Parcela que se corresponde catastralmente con la señalada en la imagen:



- Si vemos en la imagen, extraída de la fototeca del instituto geográfico Nacional <http://fototeca.cnig.es/> , vuelo 1973-1986 Interministerial



Se correspondería con:





Gobierno de España

Ministerio de Hacienda y Función Pública

SECRETARÍA DE ESTADO DE HACIENDA

DIRECCIÓN GENERAL DEL CATASTRO

CERTIFICACIÓN CATASTRAL DESCRIPTIVA Y GRÁFICA

Referencia catastral: 0396106YK5109N0001SB

DATOS DESCRIPTIVOS DEL INMUEBLE

Localización: CR SANTA BARBARA 2[B] Suelo 12530 BORRIANA / BURRIANA [CASTELLÓN]

Clase: Urbano

Uso principal: Suelo sin edif.

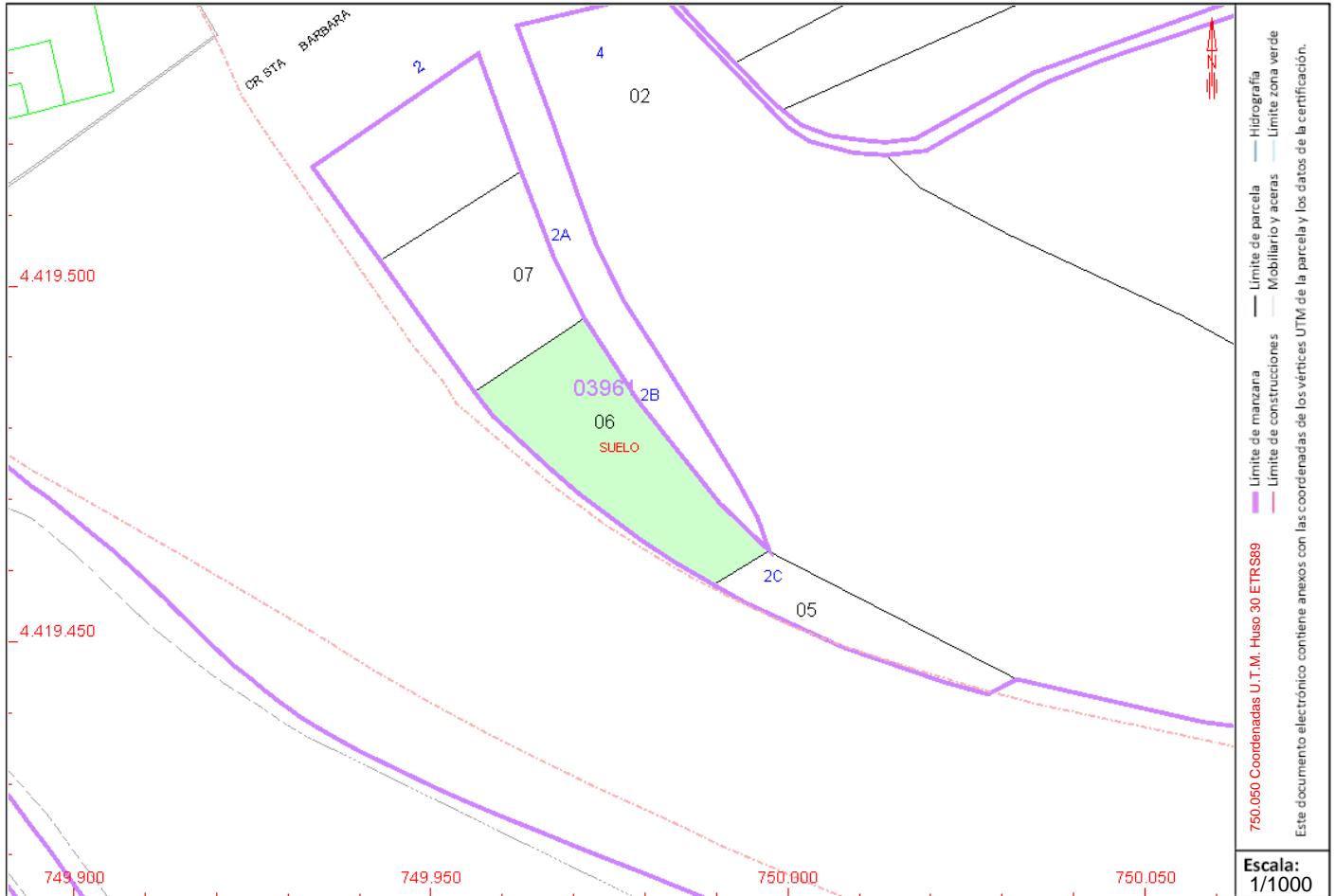
Valor catastral [2018]:	1.372,41 €
Valor catastral suelo:	1.372,41 €
Valor catastral construcción:	0,00 €

Titularidad

Apellidos Nombre / Razón social	NIF/NIE	Derecho	Domicilio fiscal
MOLINER PEREZ ANDRES		100,00% de propiedad	CR SANTA BARBARA 2[B] Suelo 12530 BORRIANA / BURRIANA [CASTELLÓN]

PARCELA CATASTRAL

Superficie gráfica: 585 m2



Este certificado refleja los datos incorporados a la Base de Datos del Catastro. Solo podrá utilizarse para el ejercicio de las competencias del solicitante.

Solicitante: AYUNTAMIENTO DE BURRIANA [CASTELLÓN]

Finalidad: GESTIÓN

Fecha de emisión: 20/02/2018

Documento firmado con CSV y sello de la DIRECCIÓN GENERAL DEL CATASTRO
CSV: NTQK07FZJ740431 (verificable en <https://www.sedecatastro.gob.es>) | Fecha de firma: 20/02/2018





CERTIFICACIÓN CATASTRAL DESCRIPTIVA Y GRÁFICA

Referencia catastral: 0396106YK5109N0001SB

RELACIÓN DE PARCELAS COLINDANTES



Referencia catastral: 0396107YK5109N0001ZB

Localización: CR SANTA BARBARA 2[A]
BORRIANA / BURRIANA [CASTELLÓN]

Titularidad principal

Apellidos Nombre / Razón social	NIF	Domicilio fiscal
NINOT CAMPOS VICENTA		CR SANTA BARBARA 2[A] Suelo 12530 BORRIANA / BURRIANA [CASTELLÓN]



Referencia catastral: 0396102YK5109N0001XB

Localización: CR SANTA BARBARA 4
BORRIANA / BURRIANA [CASTELLÓN]

Titularidad principal

Apellidos Nombre / Razón social	NIF	Domicilio fiscal
MONSONIS MUEDRA MARIA TERESA	19479876A	CL COMEDIAS 16 Pt:1 46003 VALENCIA [VALENCIA]



Referencia catastral: 0396105YK5109N0001EB

Localización: CR SANTA BARBARA 2[C]
BORRIANA / BURRIANA [CASTELLÓN]

Titularidad principal

Apellidos Nombre / Razón social	NIF	Domicilio fiscal
ORIA SOLER BAUTISTA	18653485W	CL S FELIPE 5 12530 BORRIANA / BURRIANA [CASTELLÓN]

