

Nº de orden en inventario: **53 (Revertido a la Confederación?)**

Denominación: **ALMACÉN FINCA RÍO MIJARES**

Título:



- **NO HAY TÍTULO**

Observaciones:

- Expediente sobre adquisición de terreno

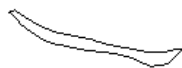
Parcela cedida al Ministerio de Agricultura, Pesca, Alimentación y Medio Ambiente

DATOS DESCRIPTIVOS DEL INMUEBLE

Referencia catastral	12032A004090090000FW 
Localización	Polígono 4 Parcela 9009 RIU MILLARS. BORRIANA / BURRIANA (CASTELLÓN)
Clase	Rústico
Uso principal	Agrario
Superficie construida 	264 m ²
Año construcción	1985

PARCELA CATASTRAL

Parcela construida sin división horizontal



Localización	Polígono 4 Parcela 9009 RIU MILLARS. BORRIANA / BURRIANA (CASTELLÓN)
Superficie gráfica	11.332 m ²

CONSTRUCCIÓN

Uso principal	Escalera	Planta	Puerta	Superficie m ²	Tipo Reforma	Fecha Reforma
AGRARIO		00	01	264		

CULTIVO

Subparcela	Cultivo/Aprovechamiento	Intensidad Productiva	Superficie m ²
0	HG Hidrografía natural (río,laguna,arroyo.)	00	11.068



GOBIERNO DE ESPAÑA

MINISTERIO DE HACIENDA Y FUNCIÓN PÚBLICA

SECRETARÍA DE ESTADO DE HACIENDA

DIRECCIÓN GENERAL DEL CATASTRO

CERTIFICACIÓN CATASTRAL DESCRIPTIVA Y GRÁFICA

Referencia catastral: 12032A004090090000FW

DATOS DESCRIPTIVOS DEL INMUEBLE

Localización: Polígono 4 Parcela 9009 RIU MILLARS. BORRIANA / BURRIANA [CASTELLÓN]

Clase: Rústico

Uso principal: Agrario

Superficie construida: 264 m²

Año construcción: 1985

Valor catastral [2018]:

10.051,35 €

Valor catastral suelo:

364,48 €

Valor catastral construcción:

9.686,87 €

Titularidad

Apellidos Nombre / Razón social	NIF/NIE	Derecho	Domicilio fiscal
M AGRIC PESCA ALIM Y MEDIO AMBIENTE	S2800556I	100,00% de propiedad	PS INFANTA ISABEL 1 28014 MADRID [MADRID]

Construcción

Esc./Plta./Prta.	Destino	Superficie m ²	Esc./Plta./Prta.	Destino	Superficie m ²
/00/01	AGRARIO	264			

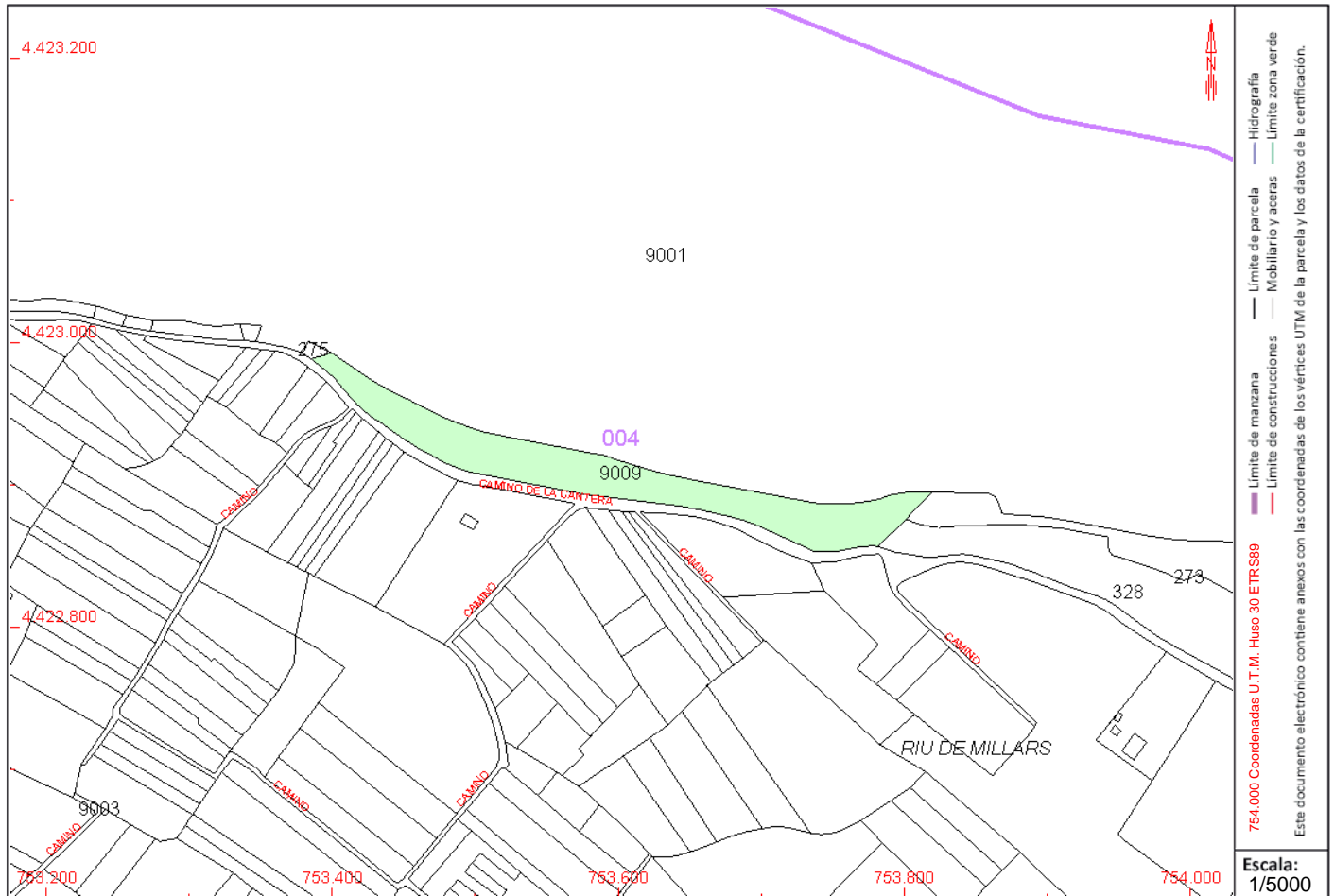
Cultivo

Subparcela	Cultivo/Aprovechamiento	IP	Superficie m ²	Subparcela	Cultivo/Aprovechamiento	IP	Superficie m ²
0	HG Hidrografía natural [río,laguna,arroyo.]	00	11.068				

PARCELA CATASTRAL

Superficie gráfica: 11.332 m²

Parcela construida sin división horizontal



Este certificado refleja los datos incorporados a la Base de Datos del Catastro. Solo podrá utilizarse para el ejercicio de las competencias del solicitante.

Solicitante: AYUNTAMIENTO DE BURRIANA [CASTELLÓN]

Finalidad: GESTION

Fecha de emisión: 21/02/2018

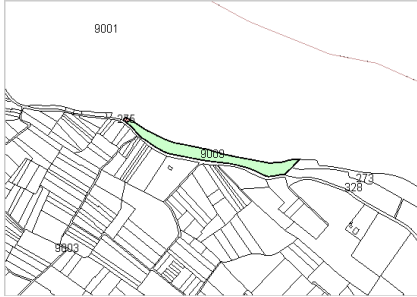




CERTIFICACIÓN CATASTRAL DESCRIPTIVA Y GRÁFICA

Referencia catastral: 12032A004090090000FW

RELACIÓN DE PARCELAS COLINDANTES

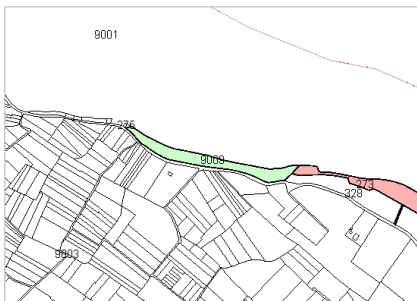


Referencia catastral: 12032A004002750000FW

Localización: Polígono 4 Parcela 275
RIU MILLARS. BORRIANA / BURRIANA [CASTELLÓN]

Titularidad principal

Apellidos Nombre / Razón social	NIF	Domicilio fiscal
ADSUARA ADSUARA CONCEPCION		CL EN EL MUNICIPIO 12530 BORRIANA / BURRIANA [CASTELLÓN]

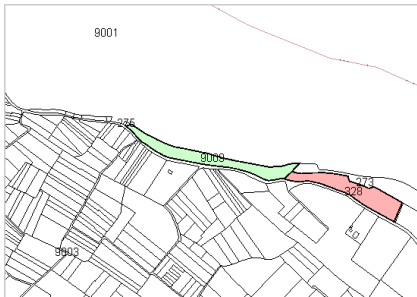


Referencia catastral: 12032A004002730000FU

Localización: Polígono 4 Parcela 273
RIU MILLARS. BORRIANA / BURRIANA [CASTELLÓN]

Titularidad principal

Apellidos Nombre / Razón social	NIF	Domicilio fiscal
ALMELA VICENT JOAQUIN	18749753S	CL COLON 58 12530 BORRIANA / BURRIANA [CASTELLÓN]

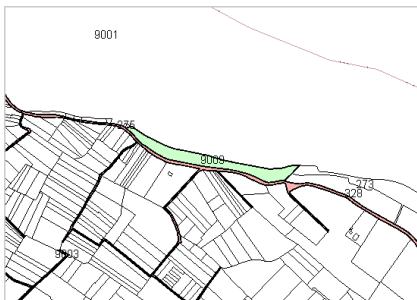


Referencia catastral: 12032A004003280000FJ

Localización: Polígono 4 Parcela 328
RIU MILLARS. BORRIANA / BURRIANA [CASTELLÓN]

Titularidad principal

Apellidos Nombre / Razón social	NIF	Domicilio fiscal
ALMELA VICENT JOAQUIN	18749753S	CL COLON 58 12530 BORRIANA / BURRIANA [CASTELLÓN]

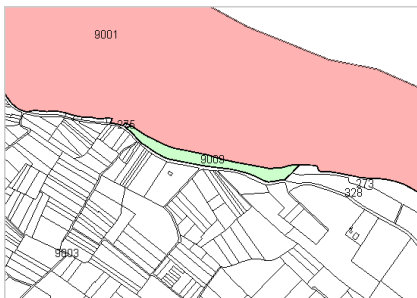


Referencia catastral: 12032A004090030000FJ

Localización: Polígono 4 Parcela 9003
DESCUENTOS. BORRIANA / BURRIANA [CASTELLÓN]

Titularidad principal

Apellidos Nombre / Razón social	NIF	Domicilio fiscal
AYUNTAMIENTO DE BURRIANA	P1203200I	PZ MAYOR 1 12530 BORRIANA / BURRIANA [CASTELLÓN]



Referencia catastral: 12032A004090010000FX

Localización: Polígono 4 Parcela 9001
DESCUENTOS. BORRIANA / BURRIANA [CASTELLÓN]

Titularidad principal

Apellidos Nombre / Razón social	NIF	Domicilio fiscal
CONFEDERACION HIDROGRAFICA DEL JUCAR	Q4617001E	AV BLASCO IBAÑEZ 48 46010 VALENCIA [VALENCIA]

