

Nº de orden en inventario:81

Descripción y Situación:.- Solar para edificar de cabida 30 m2 en término de Burriana, partida Juan Rodrigo, linda frente, camino, derecha entrando resto de finca de donde se segregó que quedó propiedad de Ricardo Vega y Josefina Torrent Arandis, izquierda, Vicente Bort Isach y detrás, la finca que se describe como resto bajo la letra C) y que queda propiedad de los cónyuges comparecientes.

Finca Matriz.- Libro 435 de Burriana, Folio 9, Finca 41414, Inscripción 1ª. Inscrita la segregación: Tomo 1242, Libro 457 de Burriana, folio 5, finca 42.264, inscripción 1ª.

Cedida por Dña. Angeles Arandis Monsonís con DNI nº 18.834.804 y D. Vicente Mingarro Aymerich con DNI nº 18.655.709 en escritura pública otorgada en Burriana, ante el Notario D. Carlos Bataller Soler, nº de protocolo 808, de fecha 26 de julio de 1989.

Valor: 2.000 Ptas.



OBSERVACIONES: Acuerdo pleno 3.6.99 rectificación inventario municipal a fecha 31.12.98

(Nota los núms. 78, 79,80 y 81 están rectificadas en el año 98)

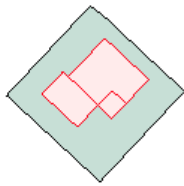
Notas de la topografía: Parece ser que se trata de una cesión de suelo fruto del retranqueo para edificar. Habría que buscar en la licencia de obras de la parcela para saber con seguridad



DATOS DESCRIPTIVOS DEL INMUEBLE

Referencia catastral	0976718YK5107N0001XO 
Localización	CM HONDO 12 12530 BORRIANA / BURRIANA (CASTELLÓN)
Clase	Urbano
Uso principal	Residencial
Superficie construida 	138 m ²
Año construcción	1991

PARCELA CATASTRAL



Parcela construida sin división horizontal

Localización	CM HONDO 12 BORRIANA / BURRIANA (CASTELLÓN)
Superficie gráfica	287 m ²

CONSTRUCCIÓN

Uso principal	Escalera	Planta	Puerta	Superficie m ²	Tipo Reforma	Fecha Reforma
VIVIENDA	1	00		79		
APARCAMIENTO	1	00		8		
VIVIENDA	1	01		51		