

Nº orden en inventario: 85

Nº orden en inventario: 85.1

Descripción: edificación compuesta de planta baja y dos pisos ambos de 334,50 m² y con 1.927,30 m² de solar o huerta a sus espaldas. Lindes: Norte, Benjamín González (finca 4 del proyecto); Sur, Edificio sindical (UGT), Este, C/ Raval; Oeste, finca 2 de este proyecto, antes Manuel Granell y finca 3 del presente proyecto, antes Vicente Blanch y otros.

Situación: C/ El Raval, 4

Naturaleza: Servicio público

Destino: aparcamiento público Terraza Payá

Acuerdo adquisición: Acuerdo Pleno de 3 de abril de 2003 y acuerdo Comisión Territorial de Urbanismo de Castellón de 20 de junio de 2003.

Título de propiedad: Acta de pago y ocupación de fecha 19 de enero de 2004

Inscripción Registral: Inscrita en el Registro de la Propiedad de Nules nº 1 en el tomo 1.411, libro 564, folio 101, finca 6.478, inscripción 14

Referencia catastral: Parcela 9398733. La edificación se incluye en el polígono C-1 y el resto de parcela en el polígono fiscal T-1

Valor de expropiación de la finca: 655.868,36 Euros

OBSERVACIONES: Datos relativos a la expropiación y valoración. Superficie afectada del suelo: 2.478,34 m² Valor total del suelo, vuelo y actividad: 624.636,53 Euros. Premio afección: 31.231,83 Euros. Propietarios anteriores: M. Victoria Comes Martí, M. Victoria Comes Escriche y M. Isabel Comes Escriche.

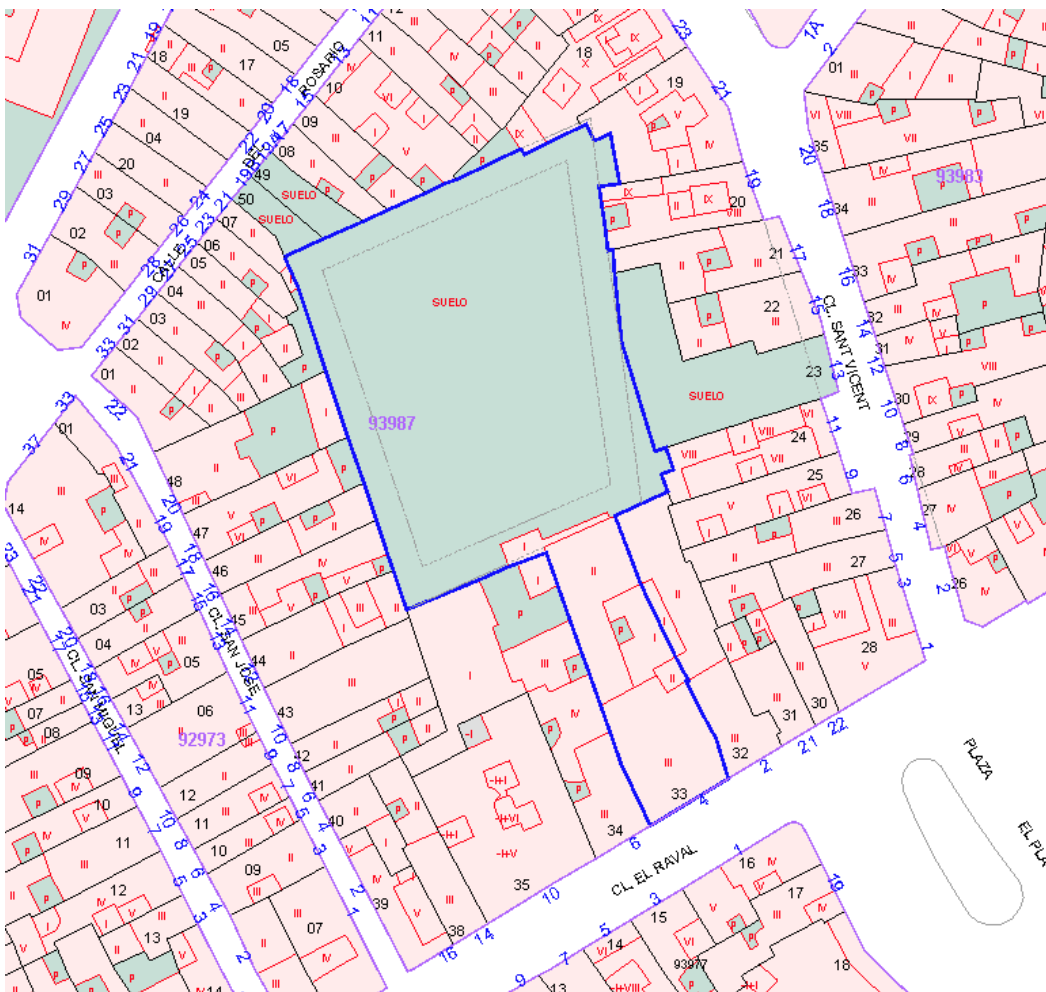
En relación con expediente P6/02

Resolución Jurado Provincial de Expropiación: 23.11.05

REFERENCIA CATASTRAL 9398733YK4199N0001EZ

CL RAVAL (EL) 4

12530 BORRIANA / BURRIANA (CASTELLÓN)



Nº orden en inventario: 85.2

Descripción: solar. Lindes: Norte, Vicente Marqués; Sur, Finca 3 del presente proyecto; Este, Finca 1 del presente proyecto; Oeste, C/ Mare de Deu del Roser

Naturaleza: Servicio público

Destino: aparcamiento público

Acuerdo adquisición: Acuerdo Pleno de 3 de abril de 2003

Título de propiedad: Acta de pago y ocupación de fecha 19 de enero de 2004

Inscripción Registral: Inscrita en el Registro de la Propiedad de Nules nº 1 en el tomo 1.411, libro 564, folio 99, finca 2.286, inscripción 8ª

Referencia catastral: Parcela 9398749, se incluye en el polígono fiscal T-1

Valor de expropiación de la finca: 6.582,24 Euros.

OBSERVACIONES: Datos relativos a la expropiación y valoración. Superficie afectada del suelo: 60 m² Valor total del suelo y construcción (vallado): 6.268,80 Euros. Premio afección: 313,44 Euros. Propietarios anteriores: M. Victoria Comes Martí, M. Victoria Comes Escriche y M. Isabel Comes Escriche.

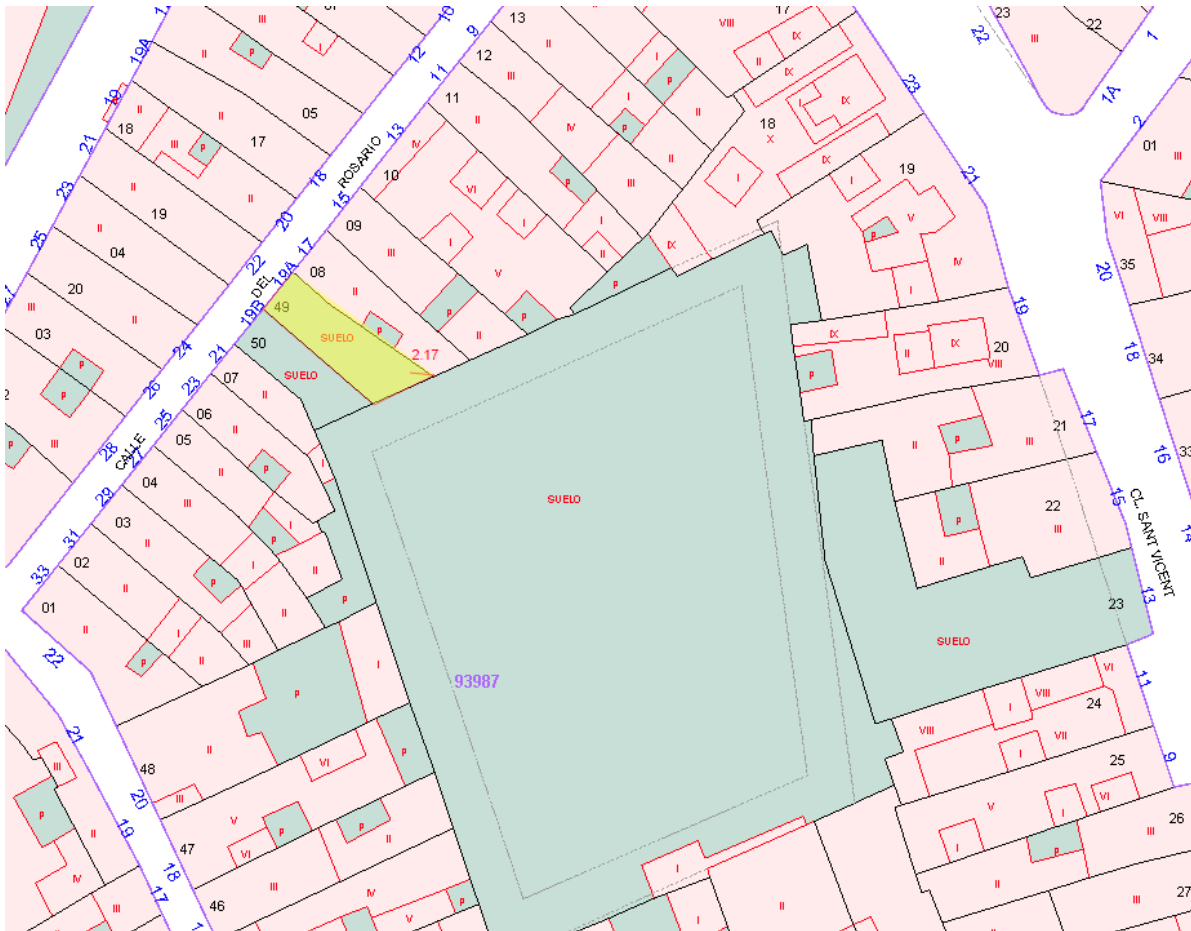
En relación con expediente P6/02

Resolución Jurado Provincial de Expropiación: 23.11.05

REFERENCIA CATASTRAL: 9398749YK4199N0001TZ

CL ROSARIO 19(A) Suelo

12530 BORRIANA / BURRIANA (CASTELLÓN)



Nº orden en inventario: 85.3

Descripción: solar. Norte, Finca 2 del presente proyecto; Sur, José Torres Monsonís; Este, Finca 1 del presente proyecto; Oeste, C/ Mare de Deu del Roser

Naturaleza: Servicio público

Destino: aparcamiento público

Acuerdo adquisición: Acuerdo Pleno de 3 de abril de 2003

Título de propiedad: Acta de pago y ocupación de fecha 19 de enero de 2004

Inscripción Registral: Inscrita en el Registro de la Propiedad de Nules nº 1 en el tomo 1.411, libro 564, folio 107, finca 16.241, inscripción 9ª

Referencia catastral: Parcela 9398750, se incluye en el polígono fiscal T-1

Valor de expropiación de la finca: 5.589,23 Euros

OBSERVACIONES: Datos relativos a la expropiación y valoración. Superficie afectada del suelo: 51 m² Valor total del suelo, y construcción (vallado): 5.323,08 Euros. Premio afección: 266,15 Euros.

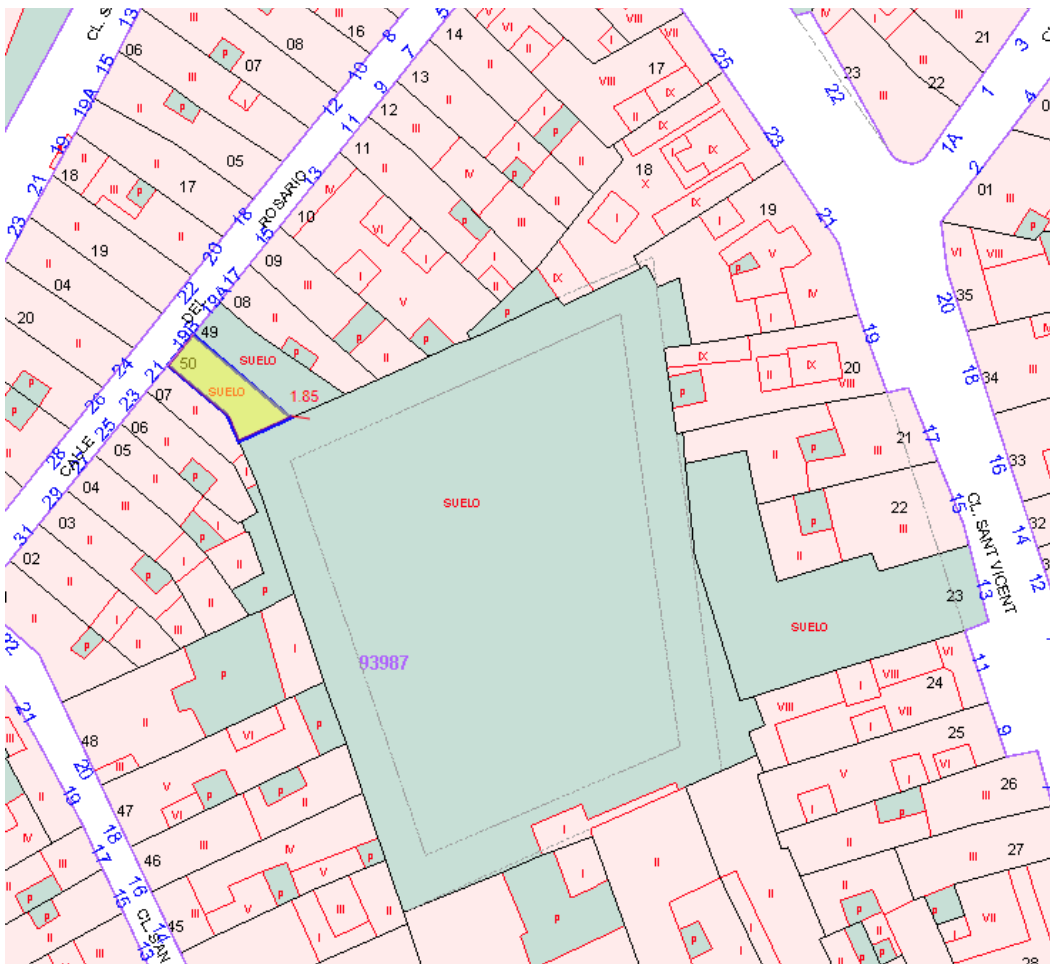
En relación con expediente P6/02

Resolución Jurado Provincial de Expropiación: 23.11.05

REFERENCIA CATASTRAL: 9398750YK4199N0001PZ

CL ROSARIO 19(B) Suelo

12530 BORRIANA / BURRIANA (CASTELLÓN)



Nº orden en inventario: 85.4

Descripción: casa-habitación Lindes: Norte, C/ San Vicente; Sur, Finca 1 del presente proyecto; Este, Herederos de Manuel Ballester; Oeste, Herederos de Vicenta Boix.

Naturaleza: Servicio público

Destino: aparcamiento público

Acuerdo adquisición: Acuerdo Pleno de 3 de abril de 2003

Título de propiedad: Acta de pago y ocupación de fecha 19 de enero de 2004

Inscripción Registral: Inscrita en el Registro de la Propiedad de Nules nº 1 en el tomo 1.205, libro 433, folio 70, finca 18.420, inscripción 5ª.

Referencia catastral: Parcela 9398723, se incluye en el polígono fiscal CHP

Valor de expropiación de la finca: 232.188,10 Euros

OBSERVACIONES :Datos relativos a la expropiación y valoración.Superficie afectada del suelo: 361,70 m² Valor total del suelo y construcción (vallado y puerta): 221.131,53 Euros.Premio afección: 11.056,57 Euros.Propietarios anteriores: - Vicente Aguilar Marco .

En relación con expediente P6/02 y po 281/2006 contra resolución Jurado

REFERENCIA CATASTRAL: 9398723YK4199N00010Z

CL SANT VICENT 13

12530 BORRIANA / BURRIANA (CASTELLÓN)

