

Nº orden en Inventario 179:

Descripción: Finca urbana Equipamiento Dotaciones Públicas, emplazada en el programa de actuación integrada Golf Sant Gregori de Burriana, **manzana 41, parcela EQ-10**, de 28.715'86 m2.

Lindes: Norte, bulevar H2; Sur, calle H5; Este, calle V7; Oeste, bulevar V3.

Naturaleza: Dotacional

Destino: Equipamiento

Título de adquisición: Acuerdo Pleno, de aprobación proyecto reparcelación del Sector Golf Sant Gregori, de 4 de febrero de 2010.

Valor de la parcela : ---- €

Inscripción registral: Finca 59916, tomo 1993, libro 965, folio 103. Fecha 21/11/2011

OBSERVACIONES:



Referencia catastral : 2902401YK5220S0001DE

CL PP S GREGORI BLV V3 11 Suelo

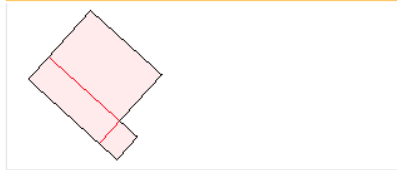


Construcción existente en la parcela para futuro EQ-10

DATOS DESCRIPTIVOS DEL INMUEBLE

Referencia catastral	002430200YK52A0001YJ	 
Localización	PD TURRUCLES 34 12530 BORRIANA / BURRIANA (CASTELLÓN)	
Clase	Urbano	
Uso principal	Residencial	
Superficie construida (*)	46 m ²	
Año construcción	1982	

PARCELA CATASTRAL



Parcela construida sin división horizontal

Localización	PD TURRUCLES 34 BORRIANA / BURRIANA (CASTELLÓN)
Superficie gráfica	55 m ²

CONSTRUCCIÓN

Uso principal	Escalera	Planta	Puerta	Superficie m ²
VIVIENDA	1	00	01	34
ALMACEN	1	00	BJ	8
ALMACEN	1	00	BJ	4

(*) Definición de superficie

¿Cómo se pueden obtener datos protegidos (titularidad y valor catastral) de los inmuebles y certificados telemáticos de los mismos?

[Volver](#)