



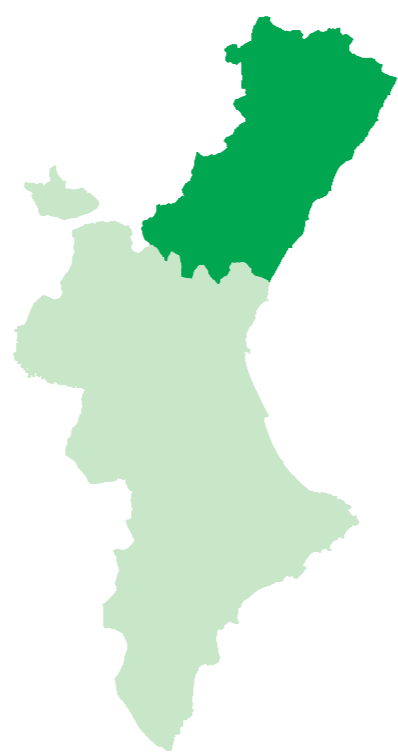
PLANOS

1 PLANO N.º 1.- SITUACIÓN Y EMPLAZAMIENTO.

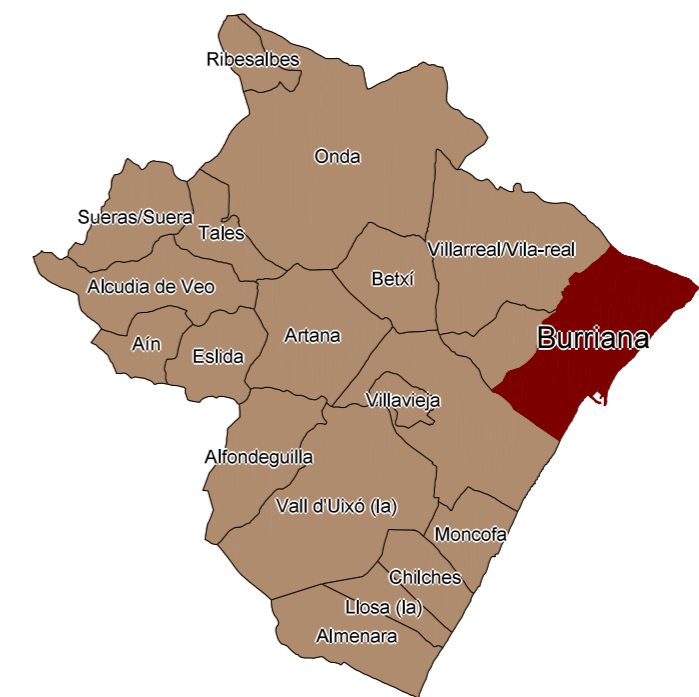
2 PLANO N.º 2.- CATASTRAL. RELACIÓN DE PARCELAS AFECTADAS.

3 PLANO N.º 3.- EXPROPIACIÓN, SERVIDUMBRE DE PASO Y OCUPACIÓN.

4 PLANO N.º 4.- EXPROPIACIÓN COORDENADAS DE PUNTOS.



LA PLANA
BAIXA



MAGNÍFIC AJUNTAMENT
DE BORRIANA

DIRECTOR DEL PROYECTO:
Ramón Miravet Aymerich
Arquitecto municipal



ASISTENCIA TÉCNICA:
José Ricart Borja
Ing. en Geomática y Topografía
(Colegiado nº 5.075)

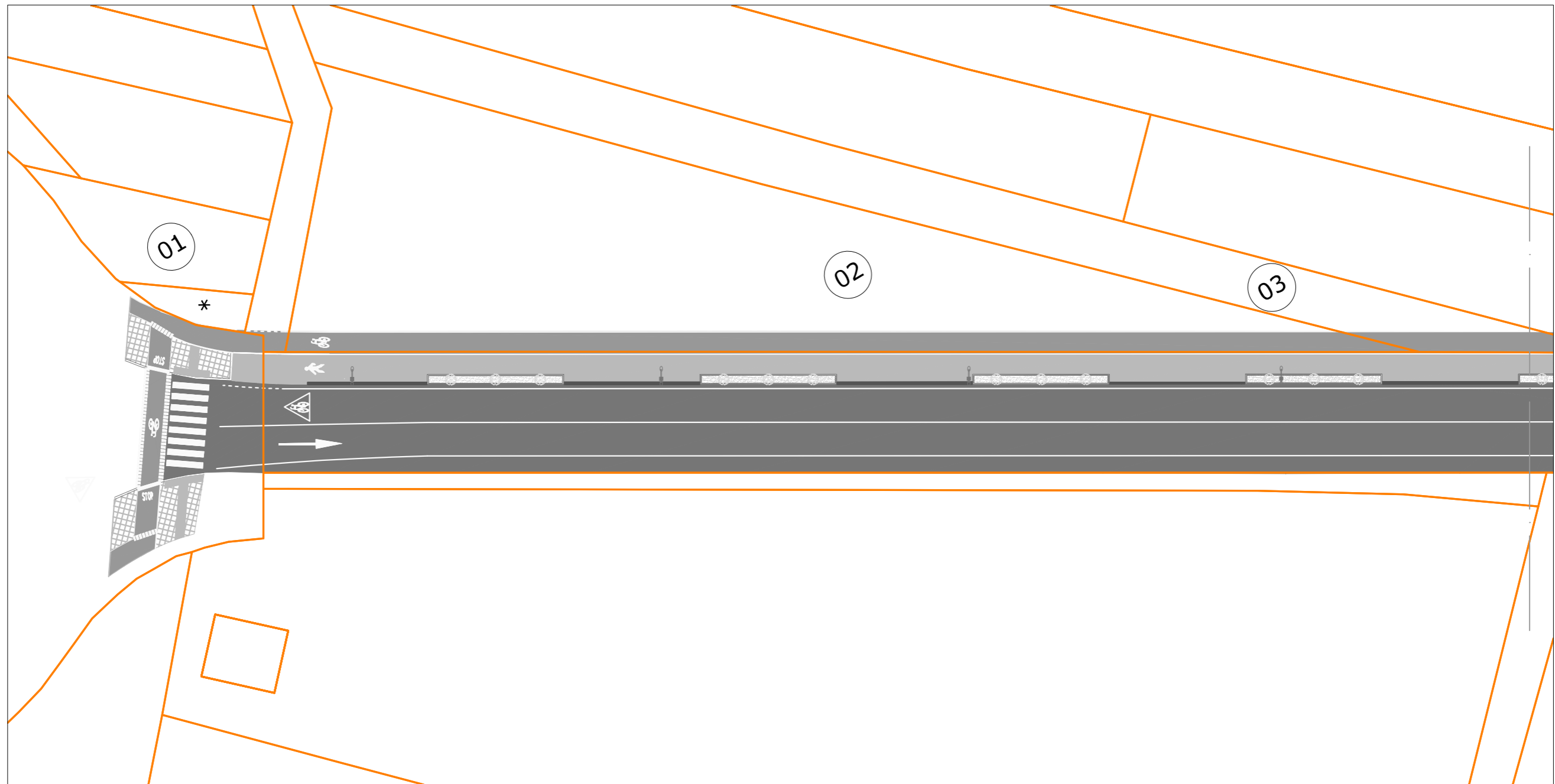
ESCALA:
VARIAS

PROYECTO DE EXPROPIACIÓN DE LOS TERRENOS
ANEXOS A LA CTRA. BURRIANA - GRAO DESDE LA AV.
UNIÓN EUROPEA HASTA LA AV. CONSTITUCIÓN


FECHA:
JULIO - 2018

TÍTULO DEL PLANO:
SITUACIÓN Y EMPLAZAMIENTO

NÚMERO DE PLANO:
1
HOJA 1 DE 1 V1



* Parcela catastral 12032A014000370000FE incluida en a parcela con número de orden 1, aunque registralmente fue adquirida totalmente en la anterior afectación de la carretera.



— CATASTRO

Nº ORDEN	REFERENCIA CATASTRAL
1	12032A014001920000FK
2	12032A014000780000FA
3	12032A014000770000FW



MAGNÍFIC AJUNTAMENT
DE BORRIANA

DIRECTOR DEL PROYECTO:
Ramón Miravet Aymerich
Arquitecto municipal



ASISTENCIA TÉCNICA:
José Ricart Borja
Ing. en Geomática y Topografía
(Colegiado nº 5.075)

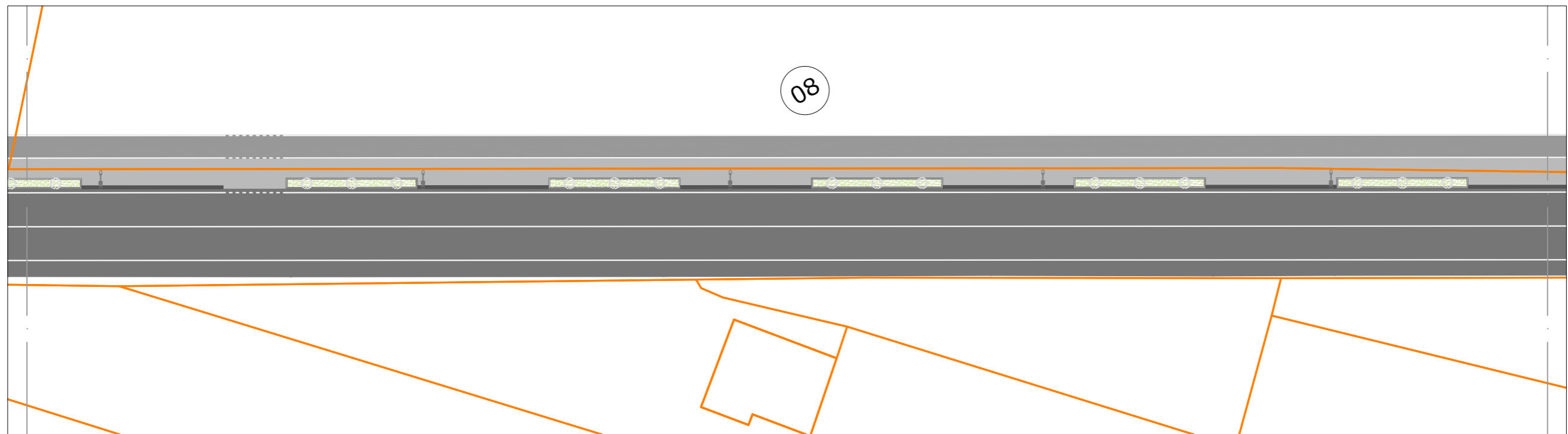
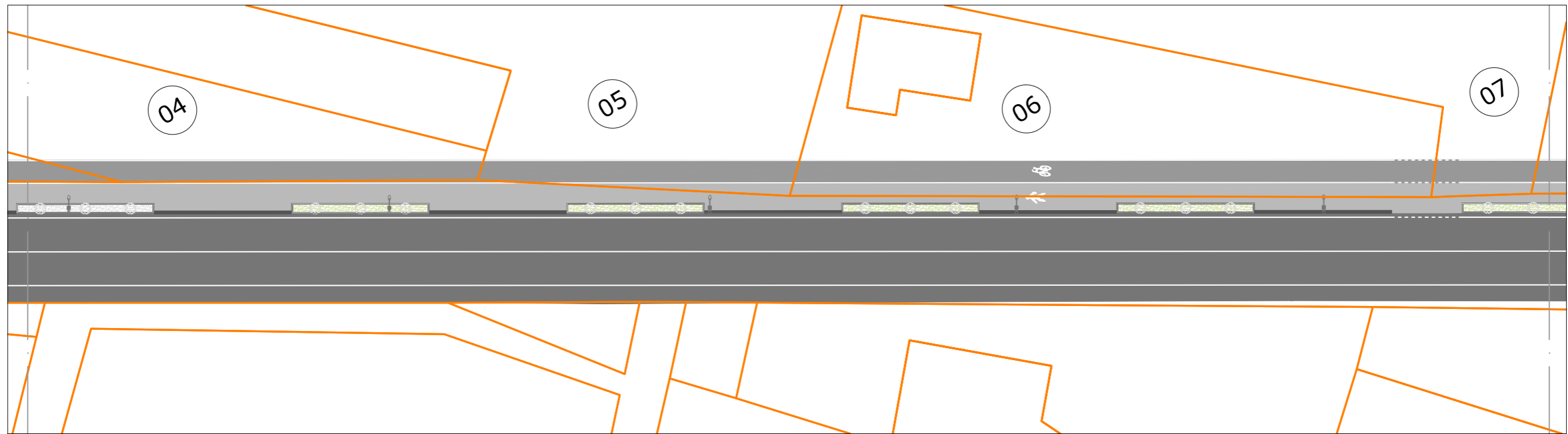
ESCALA:
E: 1/400

PROYECTO DE EXPROPIACIÓN DE LOS TERRENOS
ANEXOS A LA CTRA. BURRIANA - GRAO DESDE LA AV.
UNIÓ EUROPEA HASTA LA AV. CONSTITUCIÓN

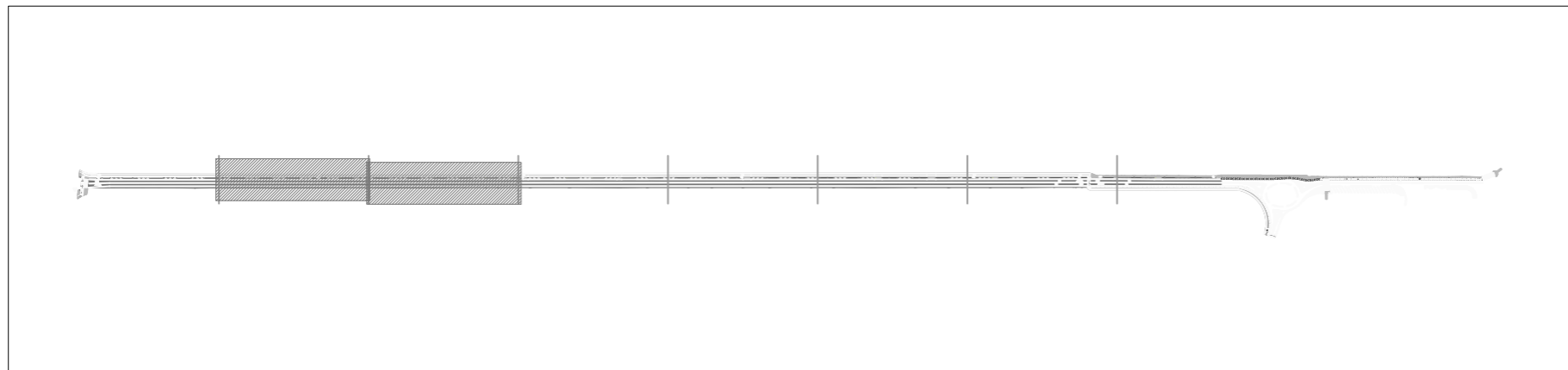
FECHA:
JULIO - 2018

TÍTULO DEL PLANO:
CATASTRAL
RELACIÓN DE PARCELAS AFECTADAS

NÚMERO DE PLANO:
2
HOJA 1 DE 5 V1



— CATASTRO



Nº ORDEN	REFERENCIA CATASTRAL
4	12032A014001850000FT
5	12032A014000740000FZ
6	12032A014000800000FW
7	12032A014000810000FA
8	12032A014000840000FG



MAGNÍFIC AJUNTAMENT
DE BORRIANA

DIRECTOR DEL PROYECTO:
Ramón Miravet Aymerich
Arquitecto municipal



ASISTENCIA TÉCNICA:
José Ricart Borja
Ing. en Geomática y Topografía
(Colegiado nº 5.075)

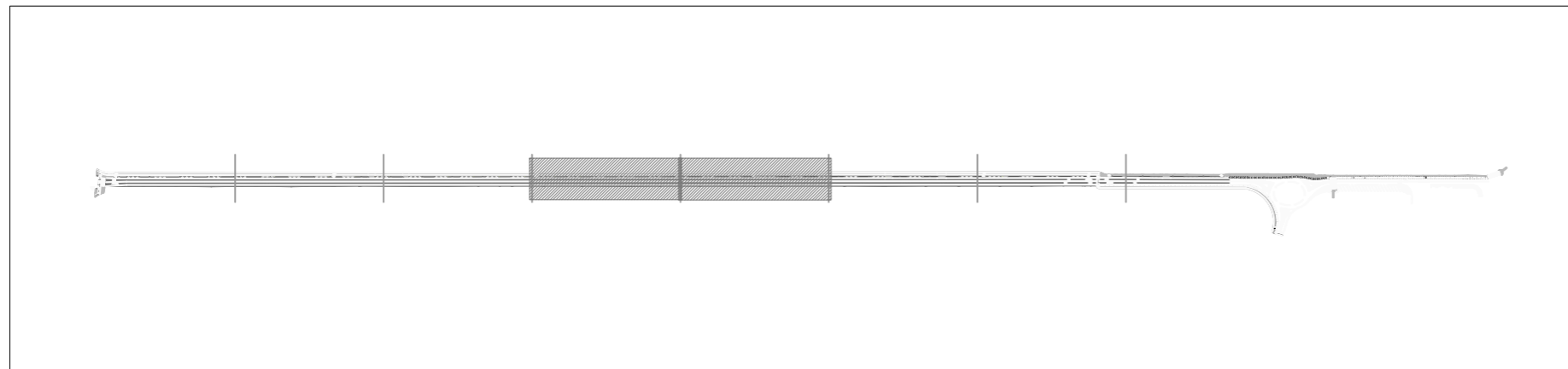
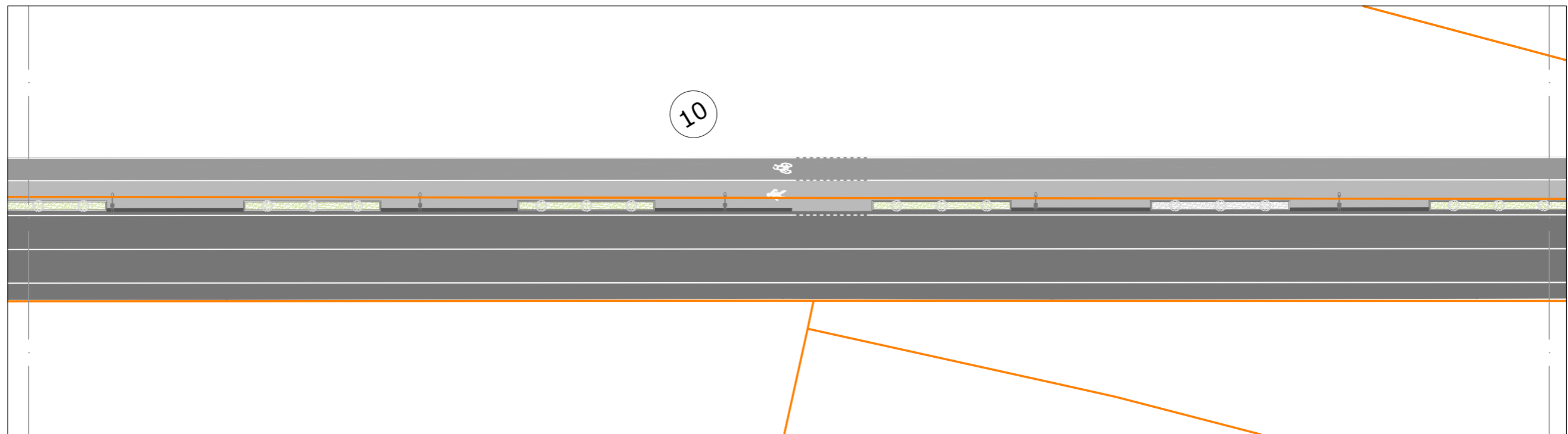
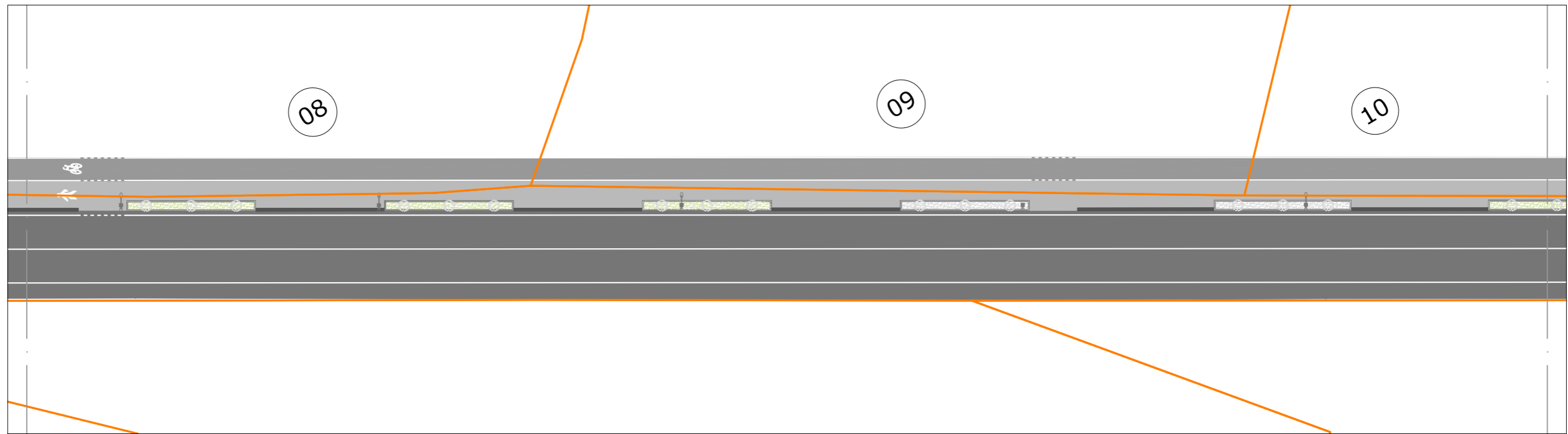
ESCALA:
E: 1/400

PROYECTO DE EXPROPIACIÓN DE LOS TERRENOS
ANEXOS A LA CTRA. BURRIANA - GRAO DESDE LA AV.
UNIÓ EUROPEA HASTA LA AV. CONSTITUCIÓN

FECHA:
JULIO - 2018

TÍTULO DEL PLANO:
CATASTRAL
RELACIÓN DE PARCELAS AFECTADAS

NÚMERO DE PLANO:
2
HOJA 2 DE 5 V1



— CATASTRO

Nº ORDEN	REFERENCIA CATASTRAL
9	12032A014001860000FF
10	12032A014001050000FU



MAGNÍFIC AJUNTAMENT
DE BORRIANA

DIRECTOR DEL PROYECTO:
Ramón Miravet Aymerich
Arquitecto municipal



ASISTENCIA TÉCNICA:
José Ricart Borja
Ing. en Geomática y Topografía
(Colegiado nº 5.075)

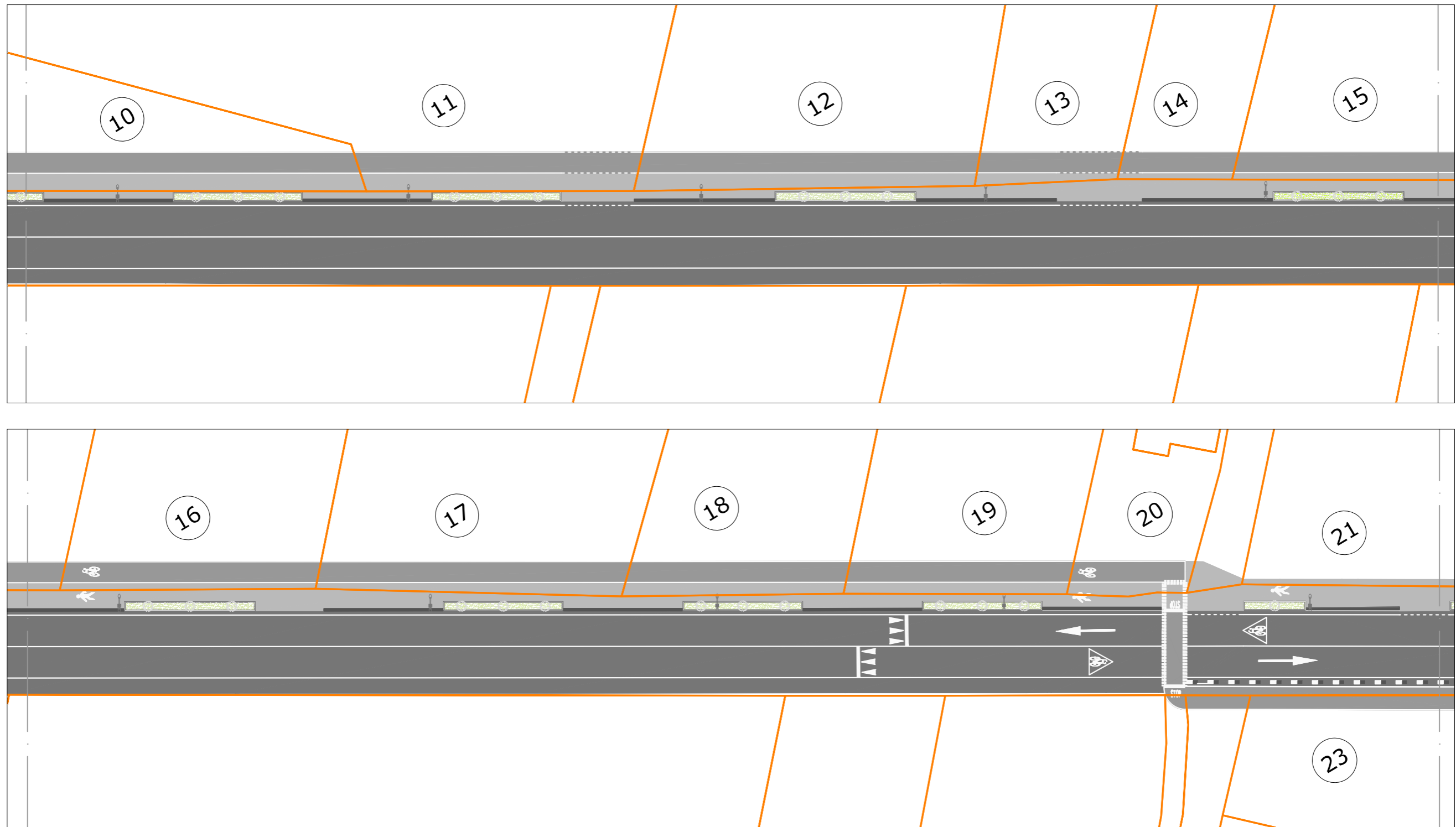
ESCALA:
E: 1/400

PROYECTO DE EXPROPIACIÓN DE LOS TERRENOS
ANEXOS A LA CTRA. BURRIANA - GRAO DESDE LA AV.
UNIÓ EUROPEA HASTA LA AV. CONSTITUCIÓN

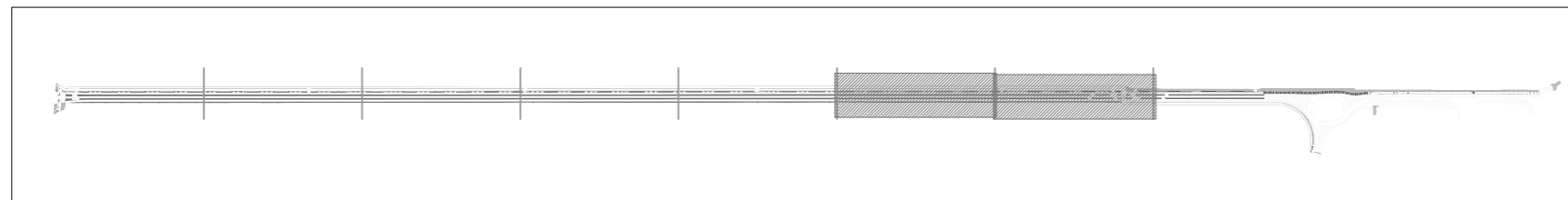
FECHA:
JULIO - 2018

TÍTULO DEL PLANO:
CATASTRAL
RELACIÓN DE PARCELAS AFECTADAS

NÚMERO DE PLANO:
2
HOJA 3 DE 5 V1



— CATASTRO



Nº ORDEN	REFERENCIA CATASTRAL	Nº ORDEN	REFERENCIA CATASTRAL
10	12032A014001050000FU	17	12032A014001390000FW
11	12032A014001060000FH	18	12032A014001400000FU
12	12032A014001250000FK	19	12032A014001430000FA
13	12032A014001310000FX	20	12032A014001440000FB
14	12032A014001320000FI	21	12032A014001460000FG
15	12032A014001350000FS	23	12032A015001770000FZ
16	12032A014001360000FZ		



MAGNÍFIC AJUNTAMENT DE BORRIANA

DIRECTOR DEL PROYECTO:
Ramón Miravet Aymerich
Arquitecto municipal



ASISTENCIA TÉCNICA:
José Ricart Borja
Ing. en Geomática y Topografía
(Colegiado nº 5.075)

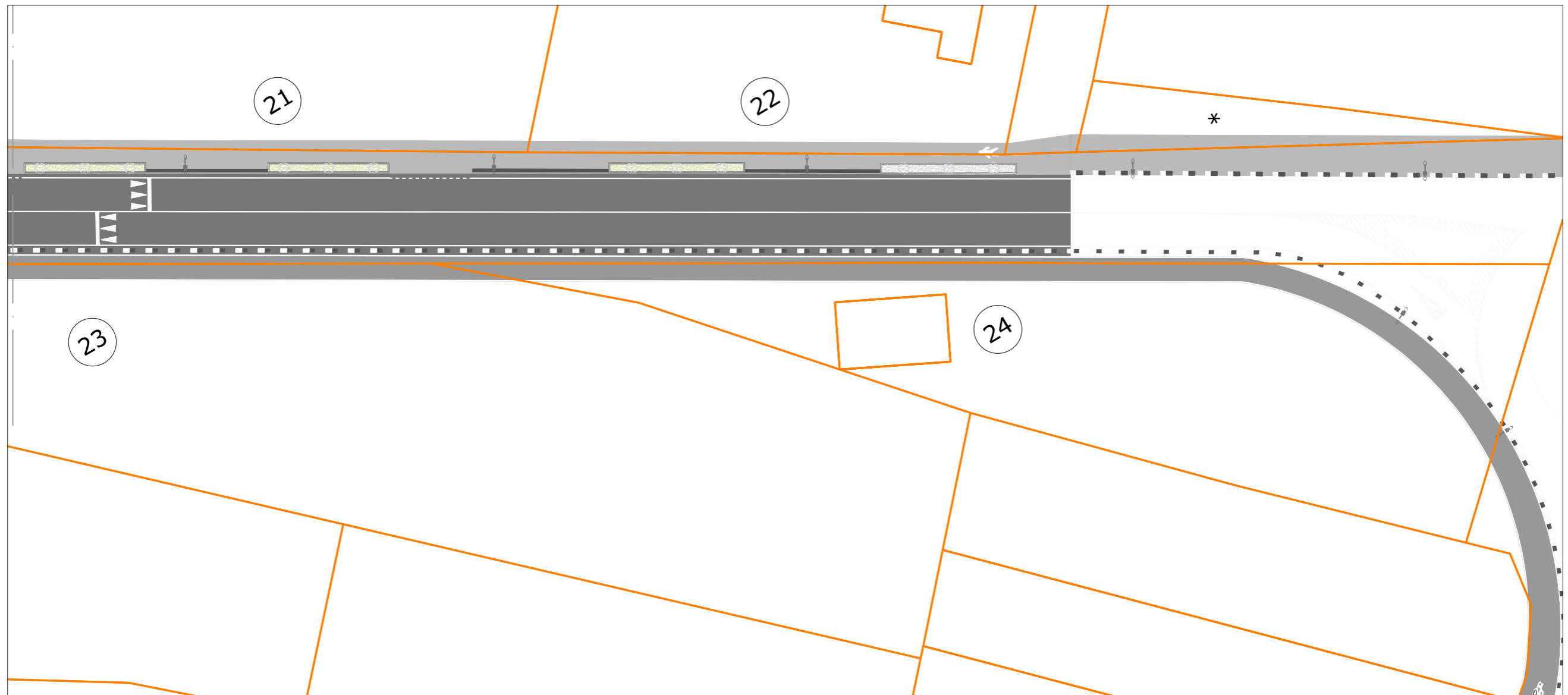
ESCALA:
E: 1/400

PROYECTO DE EXPROPIACIÓN DE LOS TERRENOS ANEXOS A LA CTRA. BURRIANA - GRAO DESDE LA AV. UNIÓ EUROPEA HASTA LA AV. CONSTITUCIÓN

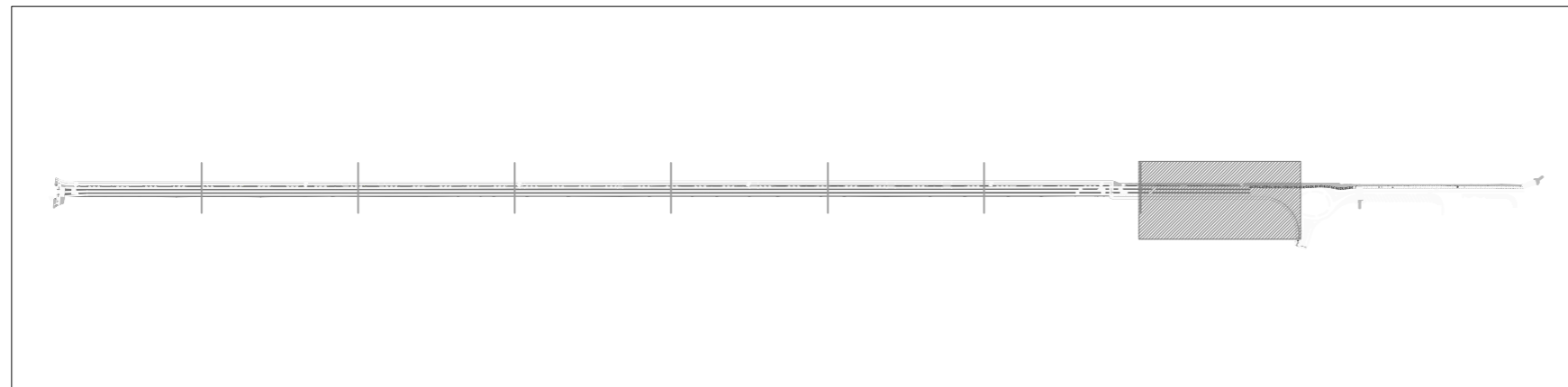
FECHA:
JULIO - 2018

TÍTULO DEL PLANO:
CATASTRAL
RELACIÓN DE PARCELAS AFECTADAS

NÚMERO DE PLANO:
2
HOJA 4 DE 5 | V1



* Parcela no afectada ya que en la actualidad el proyecto está ajustado a límite de parcela reflejado en el levantamiento topográfico.



— CATASTRO

Nº ORDEN	REFERENCIA CATASTRAL
21	12032A014001460000FG
22	12032A014001470000FQ
23	12032A015001770000FZ
24	12032A015001780000FU



MAGNÍFIC AJUNTAMENT
DE BORRIANA

DIRECTOR DEL PROYECTO:
Ramón Miravet Aymerich
Arquitecto municipal



ASISTENCIA TÉCNICA:
José Ricart Borja
Ing. en Geomática y Topografía
(Colegiado nº 5.075)

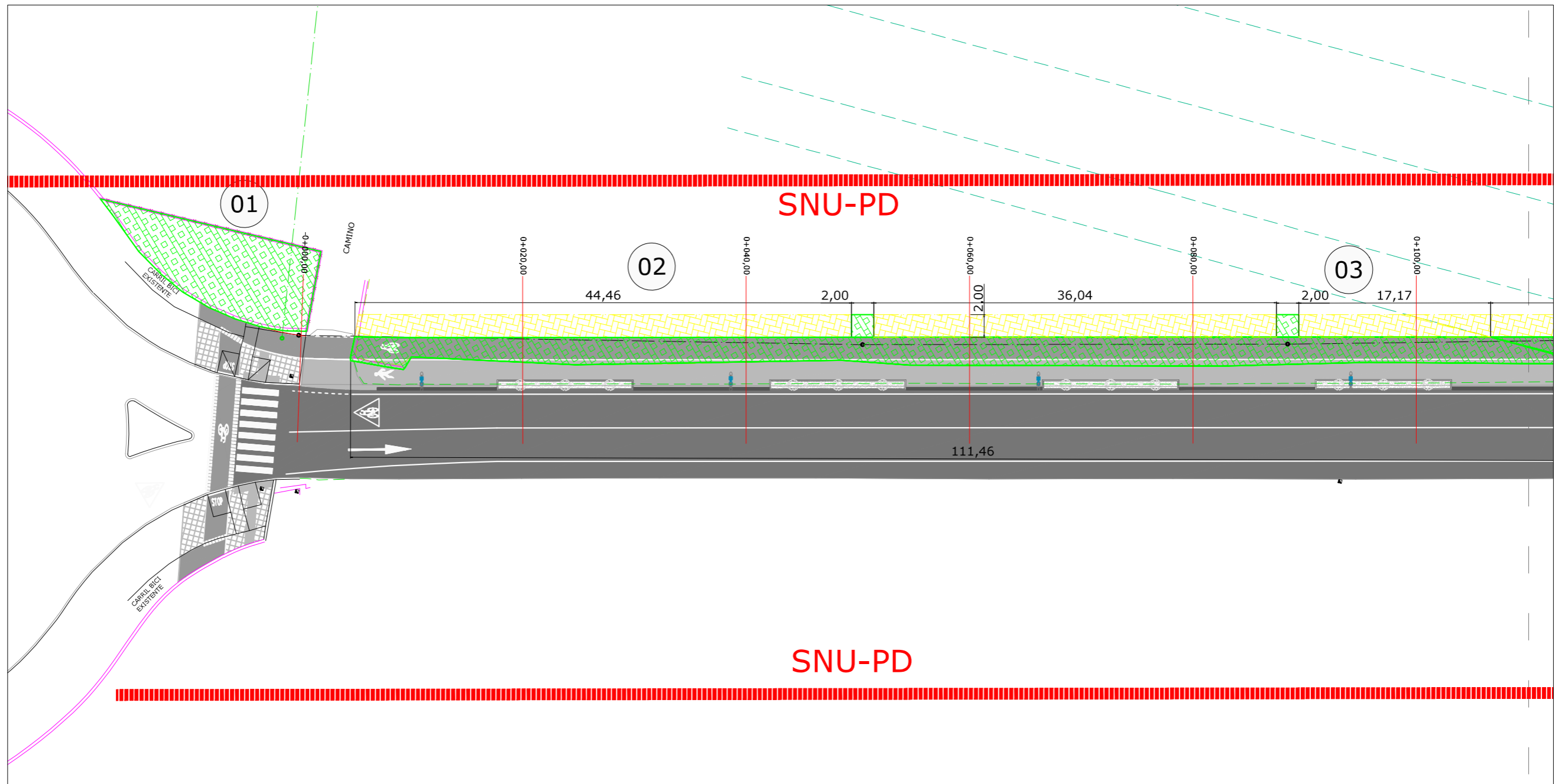
ESCALA:
E: 1/400

PROYECTO DE EXPROPIACIÓN DE LOS TERRENOS
ANEXOS A LA CTRA. BURRIANA - GRAO DESDE LA AV.
UNIÓ EUROPEA HASTA LA AV. CONSTITUCIÓN

FECHA:
JULIO - 2018

TÍTULO DEL PLANO:
CATASTRAL
RELACIÓN DE PARCELAS AFECTADAS

NÚMERO DE PLANO:
2
HOJA 5 DE 5 V1



LEYENDA		
	SUPERFICIE A EXPROPIAR	LIMITE ASFALTO
	SUPERFICIE AFECTADA POR SERVIDUMBRE DE PASO Y OCUPACIÓN TEMPORAL	BORDILLO
	SUPERFICIE AFECTADA POR SERVIDUMBRE DE OCUPACIÓN TEMPORAL	MURO HORMIGÓN / BLOQUE
	LIMITE SNU - PD	CABEZA DE TALUD
		PIE DE TALUD
		LIMITE DE PARCELA
		VALLADO
		PUERTA
		PÉRGOLA METÁLICA
		FAROLA
		ARQUETA
		POZO DE REGISTRO
		RED DE TELEFONÍA
		L.A. DE TELEFONÍA
		POSTE L.A. DE TELEFONÍA
		RED DE BAJA TENSIÓN
		L.A. DE BAJA TENSIÓN
		POSTE L.A. DE BAJA TENSIÓN
		RED DE SANEAMIENTO
		POZO DE PLUVIALES
		IMBORNAL
		POZO DE RESIDUALES
		ACEQUIAS
		ACEQUIAS - COLECTOR



MAGNÍFIC AJUNTAMENT
DE BORRIANA

DIRECTOR DEL PROYECTO:
Ramón Miravet Aymerich
Arquitecto municipal



ASISTENCIA TÉCNICA:
José Ricart Borja
Ing. en Geomática y Topografía
(Colegiado nº 5.075)

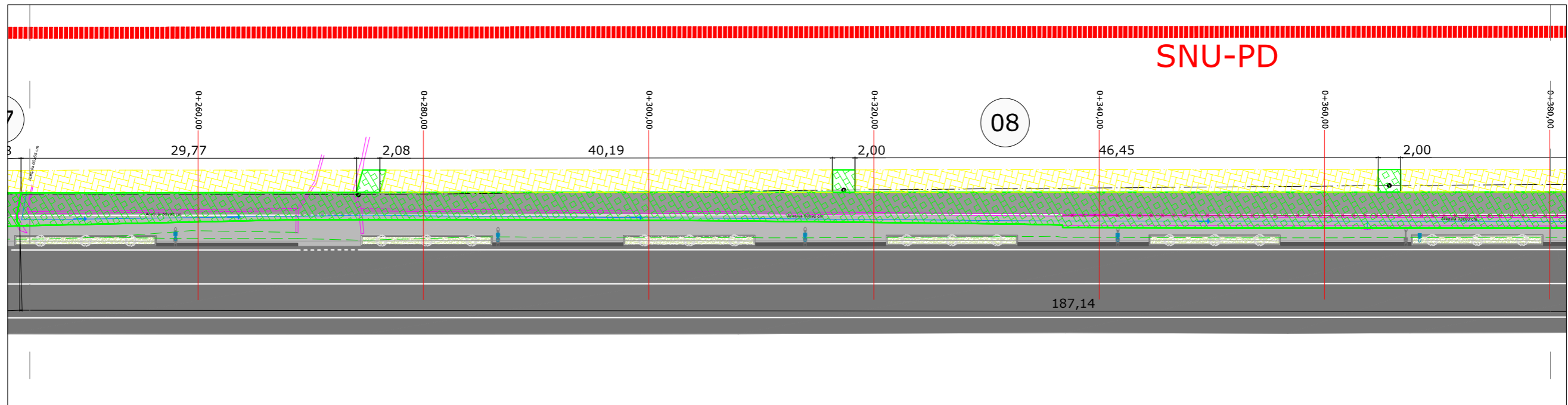
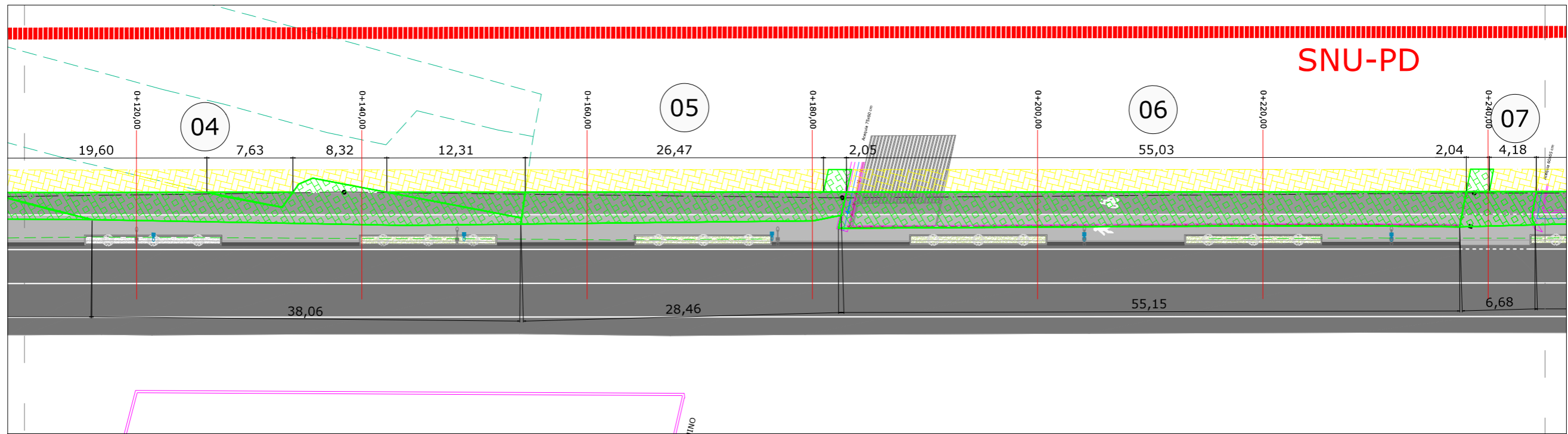
ESCALA:
E: 1/400

PROYECTO DE EXPROPIACIÓN DE LOS TERRENOS
ANEXOS A LA CTRA. BURRIANA - GRAO DESDE LA AV.
UNIÓ EUROPEA HASTA LA AV. CONSTITUCIÓN

FECHA:
JULIO - 2018

TÍTULO DEL PLANO:
EXPROPIACIÓN, SERVIDUMBRE DE
PASO Y OCUPACIÓN

NÚMERO DE PLANO:
3
HOJA 1 DE 5 | V1



LEYENDA	
	SUPERFICIE A EXPROPIAR
	SUPERFICIE AFECTADA POR SERVIDUMBRE DE PASO Y OCUPACIÓN TEMPORAL
	SUPERFICIE AFECTADA POR SERVIDUMBRE DE OCUPACIÓN TEMPORAL
	LIMITE SNU - PD
	LIMITE ASFALTO
	BORDILLO
	MURO HORMIGÓN / BLOQUE
	CABEZA DE TALUD
	PIE DE TALUD
	LIMITE DE PARCELA
	VALLADO
	PUERTA
	PÉRGOLA METÁLICA
	FAROLA
	ARQUETA
	POZO DE REGISTRO
	L.A. DE TELEFONÍA
	POSTE L.A. DE TELEFONÍA
	L.A. DE BAJA TENSIÓN
	POSTE L.A. DE TELEFONÍA
	POZO DE PLUVIALES
	IMBORNAL
	POZO DE RESIDUALES
	ACEQUIAS
	ACEQUIAS - COLECTOR



MAGNÍFIC AJUNTAMENT DE BORRIANA

DIRECTOR DEL PROYECTO:
Ramón Miravet Aymerich
Arquitecto municipal



ASISTENCIA TÉCNICA:
José Ricart Borja
Ing. en Geomática y Topografía
(Colegiado nº 5.075)

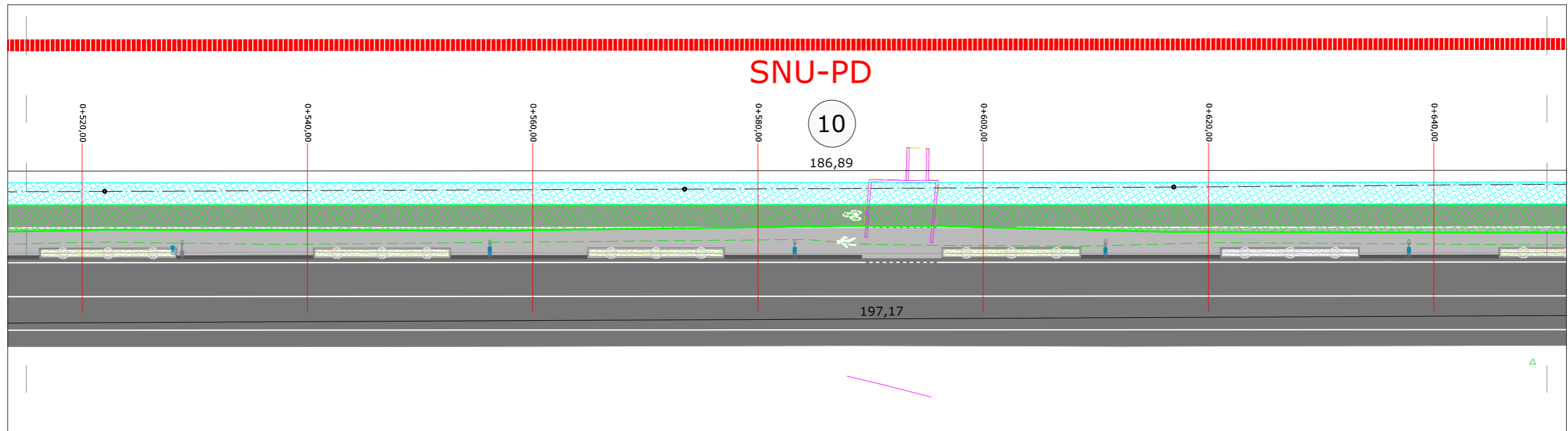
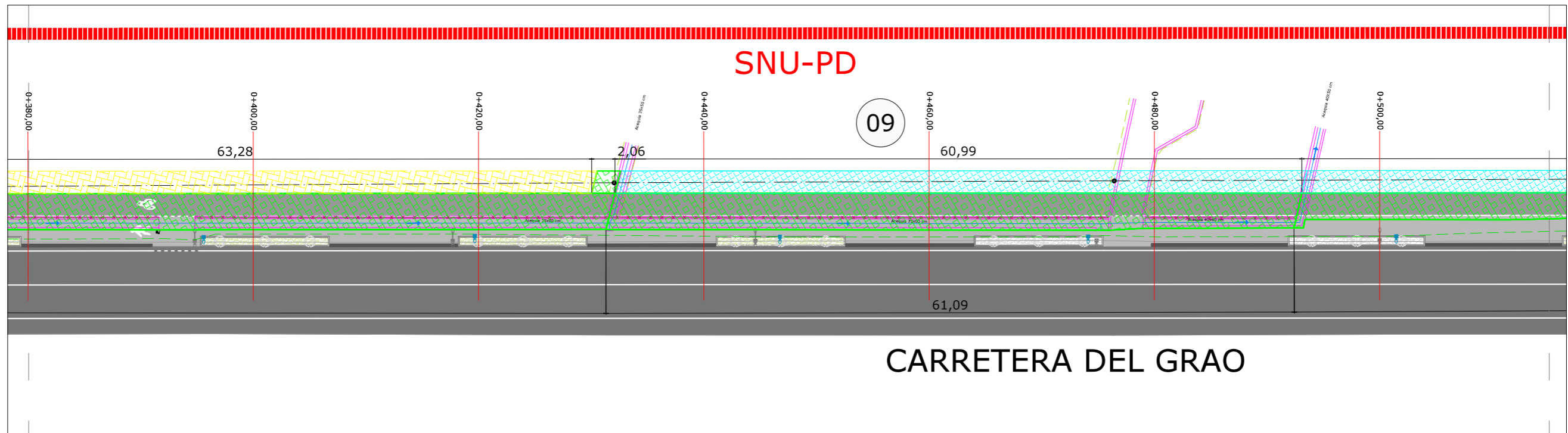
ESCALA:
E: 1/400

PROYECTO DE EXPROPIACIÓN DE LOS TERRENOS ANEXOS A LA CTRA. BURRIANA - GRAO DESDE LA AV. UNIÓ EUROPEA HASTA LA AV. CONSTITUCIÓN

FECHA:
JULIO - 2018

TÍTULO DEL PLANO:
EXPROPIACIÓN, SERVIDUMBRE DE PASO Y OCUPACIÓN

NÚMERO DE PLANO:
3
HOJA 2 DE 5 | V1



LEYENDA	
	SUPERFICIE A EXPROPIAR
	SUPERFICIE AFECTADA POR SERVIDUMBRE DE PASO Y OCUPACIÓN TEMPORAL
	SUPERFICIE AFECTADA POR SERVIDUMBRE DE OCUPACIÓN TEMPORAL
	LIMITE SNU - PD
	LIMITE ASFALTO
	BORDILLO
	MURO HORMIGÓN / BLOQUE
	CABEZA DE TALUD
	PIE DE TALUD
	LIMITE DE PARCELA
	VALLADO
	PUERTA
	PÉRGOLA METÁLICA
	FAROLA
	ARQUETA
	POZO DE REGISTRO
	RED DE TELEFONÍA
	L.A. DE TELEFONÍA
	POSTE L.A. DE TELEFONÍA
	RED DE BAJA TENSIÓN
	L.A. DE BAJA TENSIÓN
	POSTE L.A. DE TELEFONÍA
	RED DE SANEAMIENTO
	POZO DE PLUVIALES
	IMBORNAL
	POZO DE RESIDUALES
	ACEQUIAS
	ACEQUIAS - COLECTOR



MAGNÍFIC AJUNTAMENT DE BORRIANA

DIRECTOR DEL PROYECTO:
Ramón Miravet Aymerich
Arquitecto municipal



ASISTENCIA TÉCNICA:
José Ricart Borja
Ing. en Geomática y Topografía
(Colegiado nº 5.075)

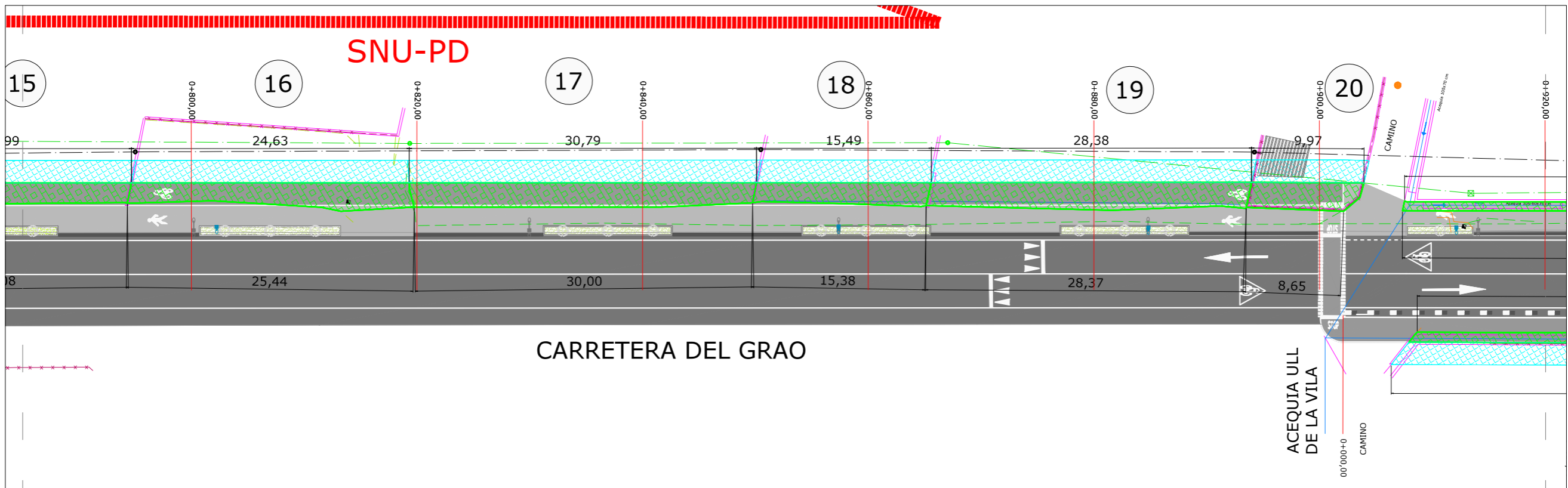
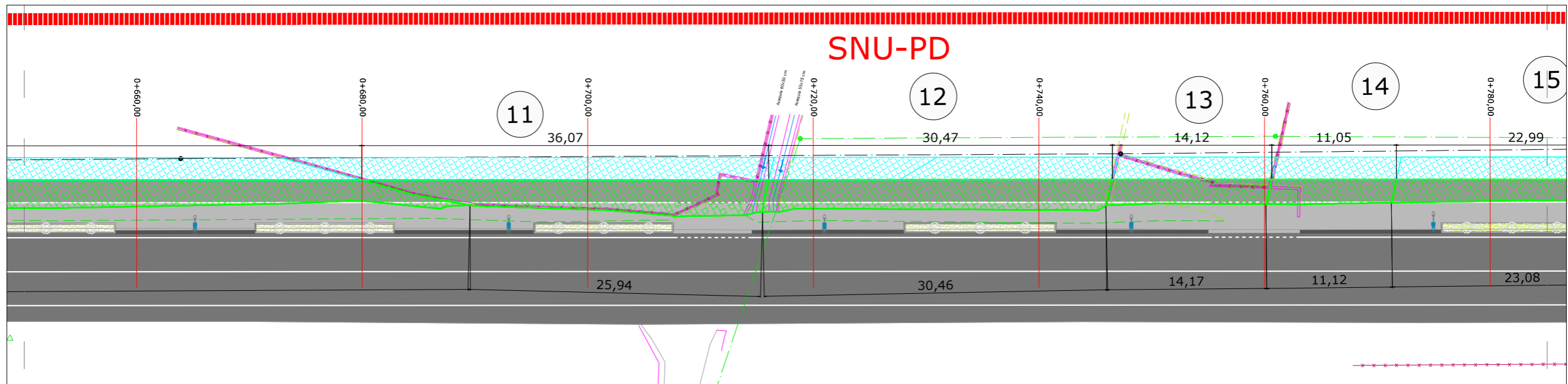
ESCALA:
E: 1/400

PROYECTO DE EXPROPIACIÓN DE LOS TERRENOS ANEXOS A LA CTRA. BURRIANA - GRAO DESDE LA AV. UNIÓN EUROPEA HASTA LA AV. CONSTITUCIÓN

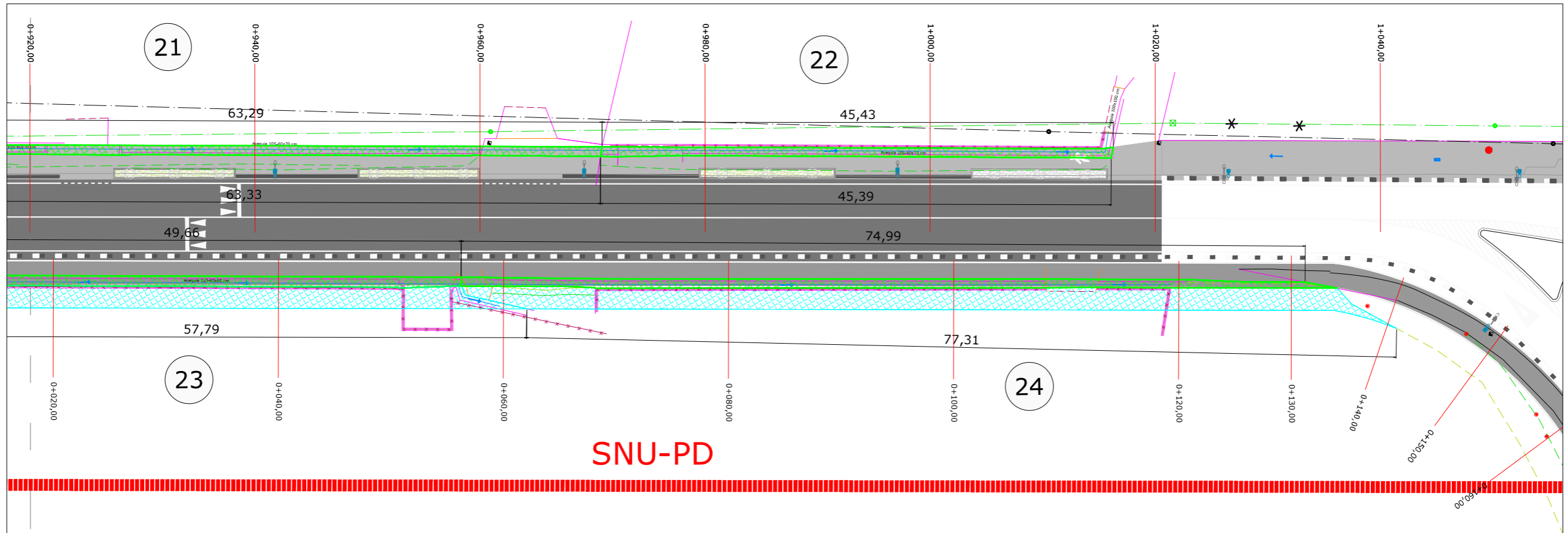
FECHA:
JULIO - 2018

TÍTULO DEL PLANO:
EXPROPIACIÓN, SERVIDUMBRE DE PASO Y OCUPACIÓN

NÚMERO DE PLANO:
3
HOJA 3 DE 5 | V1



LEYENDA	
	SUPERFICIE A EXPROPIAR
	SUPERFICIE AFECTADA POR SERVIDUMBRE DE PASO Y OCUPACIÓN TEMPORAL
	LIMITE SNU - PD
	LIMITE ASFALTO
	BORDILLO
	MURO HORMIGÓN / BLOQUE
	CABEZA DE TALUD
	PIE DE TALUD
	LIMITE DE PARCELA
	VALLADO
	PUERTA
	PÉRGOLA METÁLICA
	FAROLA
	ARQUETA
	POZO DE REGISTRO
	RED DE TELEFONÍA L.A. DE TELEFONÍA
	POSTE L.A. DE TELEFONÍA
	RED DE BAJA TENSIÓN L.A. DE BAJA TENSIÓN
	POSTE L.A. DE TELEFONÍA
	RED DE SANEAMIENTO POZO DE PLUVIALES
	IMBORNAL
	POZO DE RESIDUALES
	ACEQUIAS
	ACEQUIAS - COLECTOR



SNU-PD



LEYENDA

	SUPERFICIE A EXPROPIAR		LIMITE ASFALTO		RED DE TELEFONÍA
	SUPERFICIE AFECTADA POR SERVIDUMBRE DE PASO Y OCUPACIÓN TEMPORAL		BORDILLO		L.A. DE TELEFONÍA
	SUPERFICIE AFECTADA POR SERVIDUMBRE DE OCUPACIÓN TEMPORAL		MURO HORMIGÓN / BLOQUE		POSTE L.A. DE TELEFONÍA
	LIMITE SNU - PD		CABEZA DE TALUD		RED DE BAJA TENSIÓN
			PIE DE TALUD		L.A. DE BAJA TENSIÓN
			LIMITE DE PARCELA		POSTE L.A. DE TELEFONÍA
			VALLADO		RED DE SANEAMIENTO
			PUERTA		POZO DE PLUVIALES
			PÉRGOLA METÁLICA		IMBORNAL
	FAROLA		POZO DE REGISTRO		POZO DE RESIDUALES
	ARQUETA				ACEQUIAS
					ACEQUIAS - COLECTOR



MAGNÍFIC AJUNTAMENT DE BORRIANA

DIRECTOR DEL PROYECTO:
Ramón Miravet Aymerich
Arquitecto municipal



ASISTENCIA TÉCNICA:
José Ricart Borja
Ing. en Geomática y Topografía
(Colegiado nº 5.075)

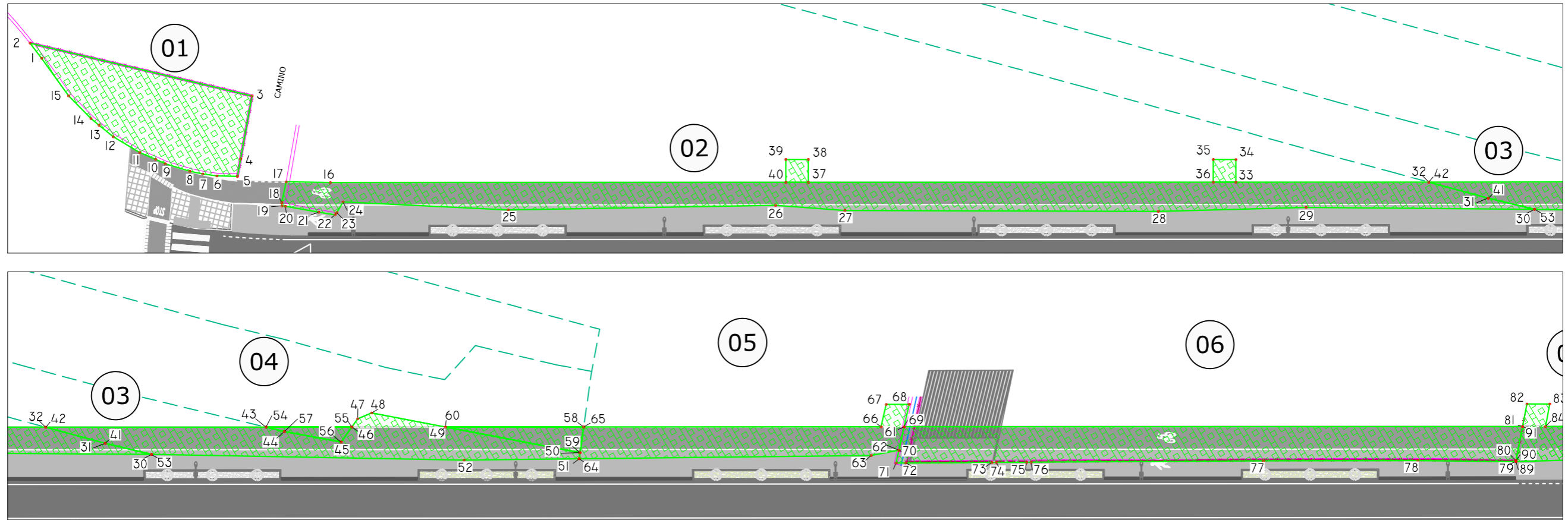
ESCALA:
E: 1/400

PROYECTO DE EXPROPIACIÓN DE LOS TERRENOS ANEXOS A LA CTRA. BURRIANA - GRAO DESDE LA AV. UNIÓN EUROPEA HASTA LA AV. CONSTITUCIÓN

FECHA:
JULIO - 2018

TÍTULO DEL PLANO:
EXPROPIACIÓN, SERVIDUMBRE DE PASO Y OCUPACIÓN

NÚMERO DE PLANO:
3
HOJA 5 DE 5 V1



PARCELA 01

LISTADO DE PUNTOS		
Nº	X	Y
1	750.617,75	4.418.969,14
2	750.617,56	4.418.970,83
3	750.632,10	4.418.956,66
4	750.628,36	4.418.952,37
5	750.627,32	4.418.951,18
6	750.625,77	4.418.952,15
7	750.624,78	4.418.952,94
8	750.623,92	4.418.953,74
9	750.622,38	4.418.955,44
10	750.621,84	4.418.956,21
11	750.620,93	4.418.957,46
12	750.619,63	4.418.959,88
13	750.619,09	4.418.961,40
14	750.618,77	4.418.962,28
15	750.618,10	4.418.965,03

PARCELA 02

LISTADO DE PUNTOS		
Nº	X	Y
16	750.634,14	4.418.946,46
17	750.630,79	4.418.948,54
18	750.629,51	4.418.947,15
19	750.629,37	4.418.946,89
20	750.629,61	4.418.946,70
21	750.631,90	4.418.944,72
22	750.633,02	4.418.943,79
23	750.633,25	4.418.943,87
24	750.634,22	4.418.944,41
25	750.646,48	4.418.936,26
26	750.667,11	4.418.924,42
27	750.672,17	4.418.920,86
28	750.696,07	4.418.906,49
29	750.707,54	4.418.900,05
30	750.724,91	4.418.889,49
31	750.721,89	4.418.892,45
32	750.718,08	4.418.896,39
33	750.703,33	4.418.905,19

PARCELA 02

LISTADO DE PUNTOS		
Nº	X	Y
34	750.704,36	4.418.906,92
35	750.702,65	4.418.907,95
36	750.701,61	4.418.906,22
37	750.670,66	4.418.924,68
38	750.671,70	4.418.926,43
39	750.669,98	4.418.927,45
40	750.668,94	4.418.925,70

PARCELA 03

LISTADO DE PUNTOS		
Nº	X	Y
41	750.721,89	4.418.892,45
42	750.718,08	4.418.896,39
43	750.734,91	4.418.886,35
44	750.736,11	4.418.885,17
45	750.739,97	4.418.881,78
46	750.741,47	4.418.882,44
47	750.742,29	4.418.882,80
48	750.743,63	4.418.882,61
49	750.748,62	4.418.878,18
50	750.757,74	4.418.870,07
51	750.757,40	4.418.869,65
52	750.748,53	4.418.874,79
53	750.724,91	4.418.889,49

PARCELA 04

LISTADO DE PUNTOS		
Nº	X	Y
54	750.734,91	4.418.886,35
55	750.741,47	4.418.882,44
56	750.739,97	4.418.881,78
57	750.736,11	4.418.885,17
58	750.759,19	4.418.871,87
59	750.757,74	4.418.870,07
60	750.748,62	4.418.878,18

PARCELA 05

LISTADO DE PUNTOS		
Nº	X	Y
61	750.783,68	4.418.857,26
62	750.782,22	4.418.855,72
63	750.779,84	4.418.856,57
64	750.757,40	4.418.869,65
65	750.759,19	4.418.871,87
66	750.781,92	4.418.858,31
67	750.783,33	4.418.859,80
68	750.785,09	4.418.858,75

PARCELA 06

LISTADO DE PUNTOS		
Nº	X	Y
69	750.783,68	4.418.857,26
70	750.782,22	4.418.855,72
71	750.781,41	4.418.854,87
72	750.782,15	4.418.854,43
73	750.788,75	4.418.850,54
74	750.789,09	4.418.850,34
75	750.791,41	4.418.848,97
76	750.791,76	4.418.848,76
77	750.809,58	4.418.838,26
78	750.821,38	4.418.831,25
79	750.828,84	4.418.826,69
80	750.828,89	4.418.826,78
81	750.830,94	4.418.829,07

Sistema Geodésico de Referencia: **ETRS89 - UTM H30**



MAGNÍFIC AJUNTAMENT DE BORRIANA

DIRECTOR DEL PROYECTO:
Ramón Miravet Aymerich
Arquitecto municipal



ASISTENCIA TÉCNICA:
José Ricart Borja
Ing. en Geomática y Topografía
(Colegiado nº 5.075)

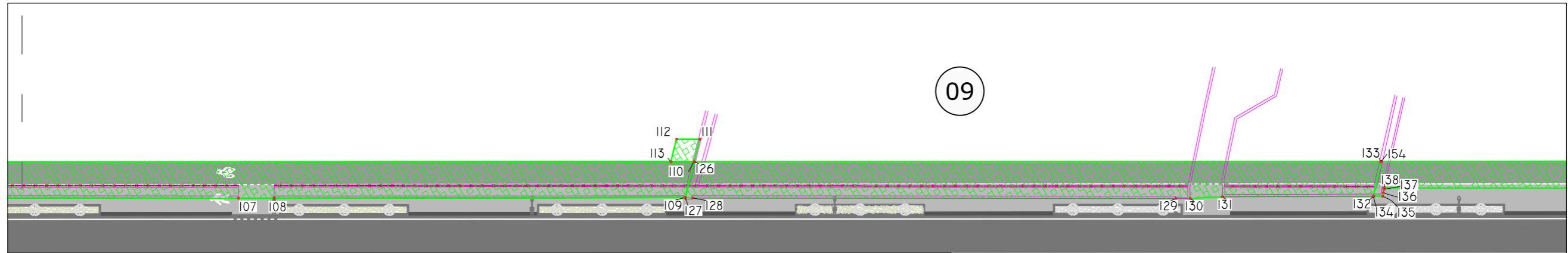
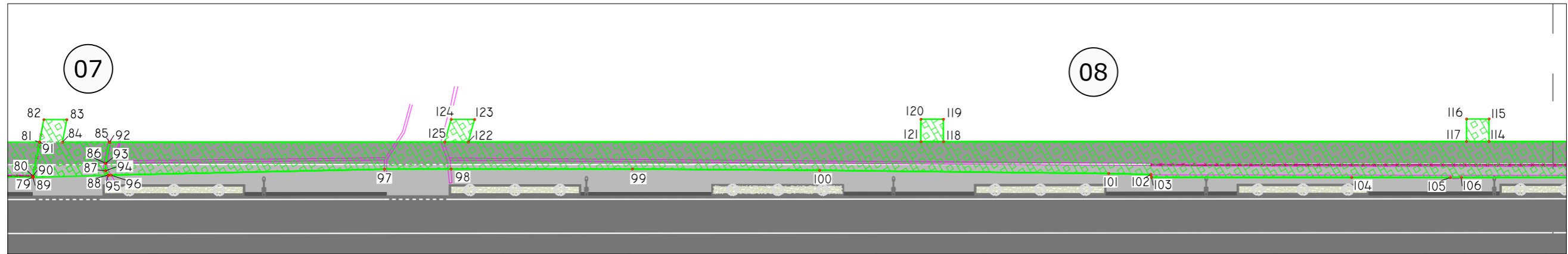
ESCALA:
E: 1/400

PROYECTO DE EXPROPIACIÓN DE LOS TERRENOS ANEXOS A LA CTRA. BURRIANA - GRAO DESDE LA AV. UNIÓN EUROPEA HASTA LA AV. CONSTITUCIÓN

FECHA:
JULIO - 2018

TÍTULO DEL PLANO:
EXPROPIACIÓN COORDENADAS DE PUNTOS

NÚMERO DE PLANO:
4
HOJA 1 DE 5 | V1



PARCELA 07

LISTADO DE PUNTOS		
Nº	X	Y
82	750.832,30	4.418.830,59
83	750.834,05	4.418.829,55
84	750.832,69	4.418.828,03
85	750.836,28	4.418.825,89
86	750.835,02	4.418.824,45
87	750.834,67	4.418.823,89
88	750.834,68	4.418.823,42
89	750.828,84	4.418.826,69
90	750.828,89	4.418.826,78
91	750.830,94	4.418.829,07

PARCELA 08

LISTADO DE PUNTOS		
Nº	X	Y
92	750.836,28	4.418.825,89
93	750.835,02	4.418.824,45
94	750.834,67	4.418.823,89
95	750.834,68	4.418.823,42
96	750.834,89	4.418.823,30
97	750.856,00	4.418.811,32
98	750.861,09	4.418.808,29
99	750.874,91	4.418.800,04
100	750.889,13	4.418.791,42
101	750.911,01	4.418.778,02
102	750.914,18	4.418.776,03
103	750.914,10	4.418.775,80
104	750.929,36	4.418.766,66
105	750.936,87	4.418.762,17
106	750.937,71	4.418.761,67
107	750.961,18	4.418.747,64
108	750.963,90	4.418.746,01

PARCELA 08

LISTADO DE PUNTOS		
Nº	X	Y
109	750.995,27	4.418.727,34
110	750.997,58	4.418.729,67
111	750.999,03	4.418.731,13
112	750.997,26	4.418.732,19
113	750.995,81	4.418.730,73
114	750.941,47	4.418.763,14
115	750.942,49	4.418.764,86
116	750.940,77	4.418.765,88
117	750.939,75	4.418.764,17
118	750.899,86	4.418.787,96
119	750.900,88	4.418.789,68
120	750.899,17	4.418.790,70
121	750.898,14	4.418.788,98
122	750.863,63	4.418.809,57
123	750.865,14	4.418.811,00
124	750.863,36	4.418.812,06
125	750.861,84	4.418.810,64

PARCELA 09

LISTADO DE PUNTOS		
Nº	X	Y
126	750.997,58	4.418.729,67
127	750.995,27	4.418.727,34
128	750.995,80	4.418.726,98
129	751.032,61	4.418.704,96
130	751.033,73	4.418.704,29
131	751.036,26	4.418.702,96
132	751.047,78	4.418.696,12
133	751.049,96	4.418.698,42

Sistema Geodésico de Referencia: **ETRS89 - UTM H30**



MAGNÍFIC AJUNTAMENT DE BORRIANA

DIRECTOR DEL PROYECTO:
Ramón Miravet Aymerich
Arquitecto municipal



ASISTENCIA TÉCNICA:
José Ricart Borja
Ing. en Geomática y Topografía
(Colegiado nº 5.075)

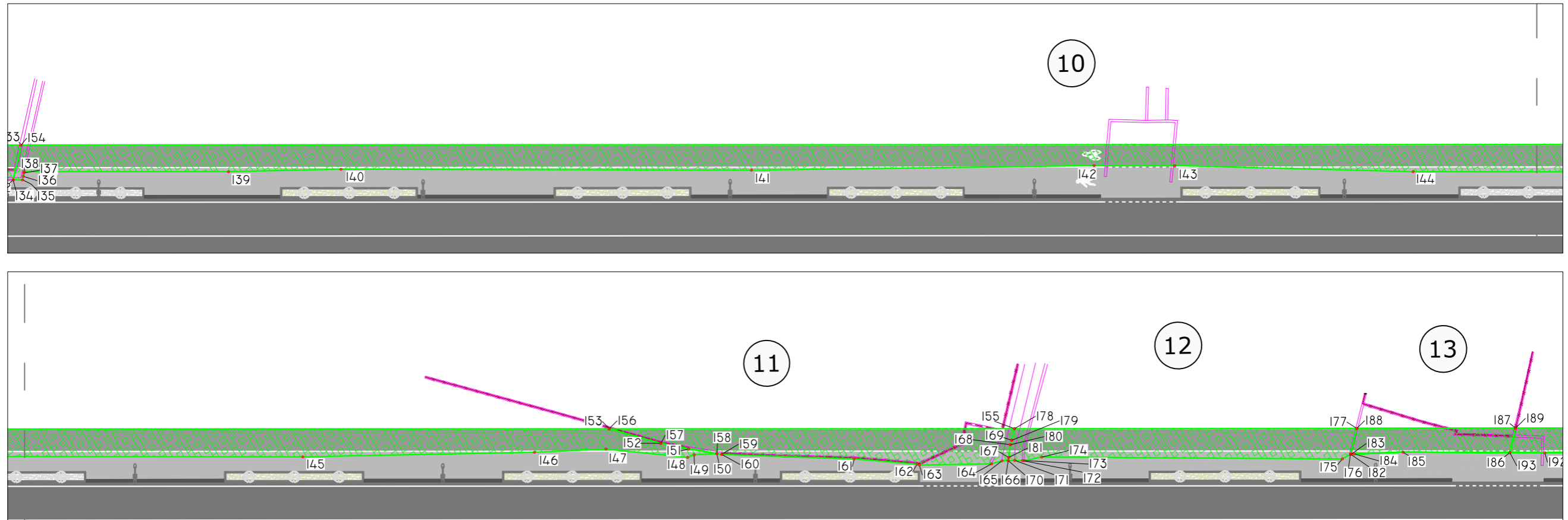
ESCALA:
E: 1/400

PROYECTO DE EXPROPIACIÓN DE LOS TERRENOS ANEXOS A LA CTRA. BURRIANA - GRAO DESDE LA AV. UNIÓN EUROPEA HASTA LA AV. CONSTITUCIÓN

FECHA:
JULIO - 2018

TÍTULO DEL PLANO:
EXPROPIACIÓN COORDENADAS DE PUNTOS

NÚMERO DE PLANO:
4
HOJA 2 DE 5 | V1



PARCELA 10

LISTADO DE PUNTOS		
Nº	X	Y
134	751.047,78	4.418.696,12
135	751.048,49	4.418.695,71
136	751.048,70	4.418.695,94
137	751.048,91	4.418.696,17
138	751.048,99	4.418.696,26
139	751.064,59	4.418.686,93
140	751.073,30	4.418.681,98
141	751.104,63	4.418.663,19
142	751.131,00	4.418.647,91
143	751.137,16	4.418.644,23
144	751.155,10	4.418.632,90
145	751.185,78	4.418.614,52
146	751.203,68	4.418.604,30
147	751.209,30	4.418.601,28
148	751.215,16	4.418.596,92
149	751.215,78	4.418.596,82

PARCELA 10

LISTADO DE PUNTOS		
Nº	X	Y
150	751.217,56	4.418.595,88
151	751.215,63	4.418.597,52
152	751.213,76	4.418.599,21
153	751.210,46	4.418.602,68
154	751.049,96	4.418.698,42

PARCELA 11

LISTADO DE PUNTOS		
Nº	X	Y
155	751.241,44	4.418.584,21
156	751.210,46	4.418.602,68
157	751.213,76	4.418.599,21
158	751.217,56	4.418.595,88
159	751.217,91	4.418.595,59
160	751.217,92	4.418.595,58
161	751.227,81	4.418.589,21
162	751.232,39	4.418.585,92
163	751.232,52	4.418.585,76
164	751.238,08	4.418.582,56
165	751.239,02	4.418.582,31
166	751.239,51	4.418.582,04
167	751.239,68	4.418.582,26
168	751.240,38	4.418.583,17
169	751.240,70	4.418.583,45

PARCELA 12

LISTADO DE PUNTOS		
Nº	X	Y
170	751.239,51	4.418.582,04
171	751.240,01	4.418.581,77
172	751.240,59	4.418.581,40
173	751.240,73	4.418.581,31
174	751.242,22	4.418.580,80
175	751.265,12	4.418.566,93
176	751.265,95	4.418.566,93
177	751.267,61	4.418.568,60
178	751.241,44	4.418.584,21
179	751.240,70	4.418.583,45
180	751.240,38	4.418.583,17
181	751.239,68	4.418.582,26

PARCELA 13

LISTADO DE PUNTOS		
Nº	X	Y
182	751.265,95	4.418.566,93
183	751.266,02	4.418.566,89
184	751.266,25	4.418.566,77
185	751.270,05	4.418.564,69
186	751.278,19	4.418.559,77
187	751.279,73	4.418.561,36
188	751.267,61	4.418.568,60

Sistema Geodésico de Referencia: **ETRS89 - UTM H30**



MAGNÍFIC AJUNTAMENT DE BORRIANA

DIRECTOR DEL PROYECTO:
Ramón Miravet Aymerich
Arquitecto municipal



ASISTENCIA TÉCNICA:
José Ricart Borja
Ing. en Geomática y Topografía
(Colegiado nº 5.075)

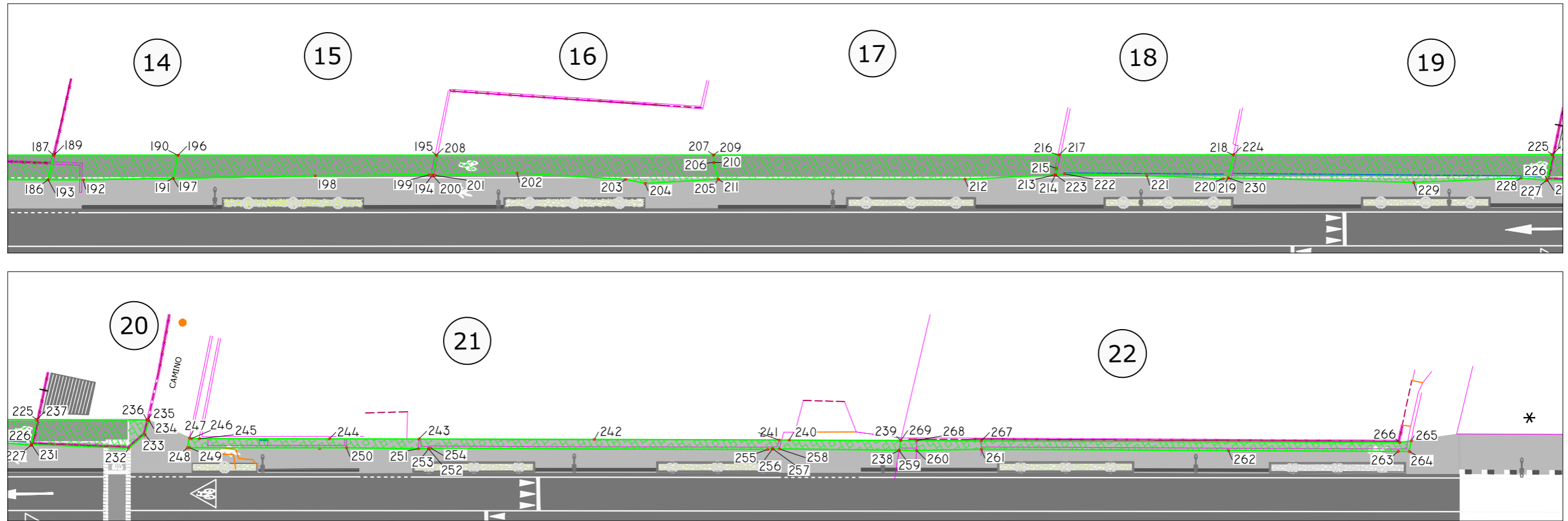
ESCALA:
E: 1/400

PROYECTO DE EXPROPIACIÓN DE LOS TERRENOS ANEXOS A LA CTRA. BURRIANA - GRAO DESDE LA AV. UNIÓ EUROPEA HASTA LA AV. CONSTITUCIÓN

FECHA:
JULIO - 2018

TÍTULO DEL PLANO:
EXPROPIACIÓN COORDENADAS DE PUNTOS

NÚMERO DE PLANO:
4
HOJA 3 DE 5 | V1



PARCELA 14

LISTADO DE PUNTOS		
Nº	X	Y
189	751.279,73	4.418.561,36
190	751.289,22	4.418.555,70
191	751.287,80	4.418.554,18
192	751.280,86	4.418.558,16
193	751.278,19	4.418.559,77

PARCELA 16

LISTADO DE PUNTOS		
Nº	X	Y
200	751.307,75	4.418.542,58
201	751.307,93	4.418.542,45
202	751.314,32	4.418.538,89
203	751.322,32	4.418.533,44
204	751.323,63	4.418.532,25
205	751.329,41	4.418.529,23
206	751.329,83	4.418.530,72
207	751.330,13	4.418.531,30
208	751.308,97	4.418.543,92

PARCELA 18

LISTADO DE PUNTOS		
Nº	X	Y
217	751.356,57	4.418.515,53
218	751.369,87	4.418.507,60
219	751.368,43	4.418.506,08
220	751.368,01	4.418.506,24
221	751.362,31	4.418.509,95
222	751.356,09	4.418.513,86
223	751.355,36	4.418.514,18

PARCELA 20

LISTADO DE PUNTOS		
Nº	X	Y
231	751.392,70	4.418.491,39
232	751.399,95	4.418.486,67
233	751.401,82	4.418.486,98
234	751.402,76	4.418.487,88
235	751.402,70	4.418.487,96
236	751.402,62	4.418.488,02
237	751.394,25	4.418.493,06

PARCELA 21

LISTADO DE PUNTOS		
Nº	X	Y
238	751.458,72	4.418.451,37
239	751.459,28	4.418.452,05
240	751.450,79	4.418.457,17
241	751.450,03	4.418.457,62
242	751.435,92	4.418.466,10
243	751.422,55	4.418.474,14
244	751.415,71	4.418.478,24
245	751.405,78	4.418.484,18
246	751.405,15	4.418.484,56
247	751.405,06	4.418.484,69
248	751.404,46	4.418.484,04
249	751.404,60	4.418.483,96
250	751.416,61	4.418.476,77
251	751.422,07	4.418.473,41
252	751.422,83	4.418.472,97
253	751.422,85	4.418.472,96

PARCELA 21

LISTADO DE PUNTOS		
Nº	X	Y
254	751.423,03	4.418.472,89
255	751.448,72	4.418.457,43
256	751.449,10	4.418.457,24
257	751.449,12	4.418.457,25
258	751.449,63	4.418.456,93

PARCELA 15

LISTADO DE PUNTOS		
Nº	X	Y
194	751.307,75	4.418.542,58
195	751.308,97	4.418.543,92
196	751.289,22	4.418.555,70
197	751.287,80	4.418.554,18
198	751.298,77	4.418.547,88
199	751.307,51	4.418.542,76

PARCELA 17

LISTADO DE PUNTOS		
Nº	X	Y
209	751.330,13	4.418.531,30
210	751.329,83	4.418.530,72
211	751.329,41	4.418.529,23
212	751.348,26	4.418.517,97
213	751.355,23	4.418.514,24
214	751.355,36	4.418.514,18
215	751.355,74	4.418.514,64
216	751.356,57	4.418.515,53

PARCELA 19

LISTADO DE PUNTOS		
Nº	X	Y
224	751.369,87	4.418.507,60
225	751.394,25	4.418.493,06
226	751.392,70	4.418.491,39
227	751.392,63	4.418.491,35
228	751.390,78	4.418.492,70
229	751.382,38	4.418.497,26
230	751.368,43	4.418.506,08

PARCELA 22

LISTADO DE PUNTOS		
Nº	X	Y
259	751.458,72	4.418.451,37
260	751.460,04	4.418.450,57
261	751.465,04	4.418.447,70
262	751.483,86	4.418.436,33
263	751.496,79	4.418.428,51
264	751.497,63	4.418.428,01
265	751.498,27	4.418.428,73
266	751.497,32	4.418.429,13
267	751.465,42	4.418.448,35
268	751.460,51	4.418.451,31
269	751.459,28	4.418.452,05

Sistema Geodésico de Referencia: **ETRS89 - UTM H30**



MAGNÍFIC AJUNTAMENT DE BORRIANA

DIRECTOR DEL PROYECTO:
Ramón Miravet Aymerich
Arquitecto municipal



ASISTENCIA TÉCNICA:
José Ricart Borja
Ing. en Geomática y Topografía
(Colegiado nº 5.075)

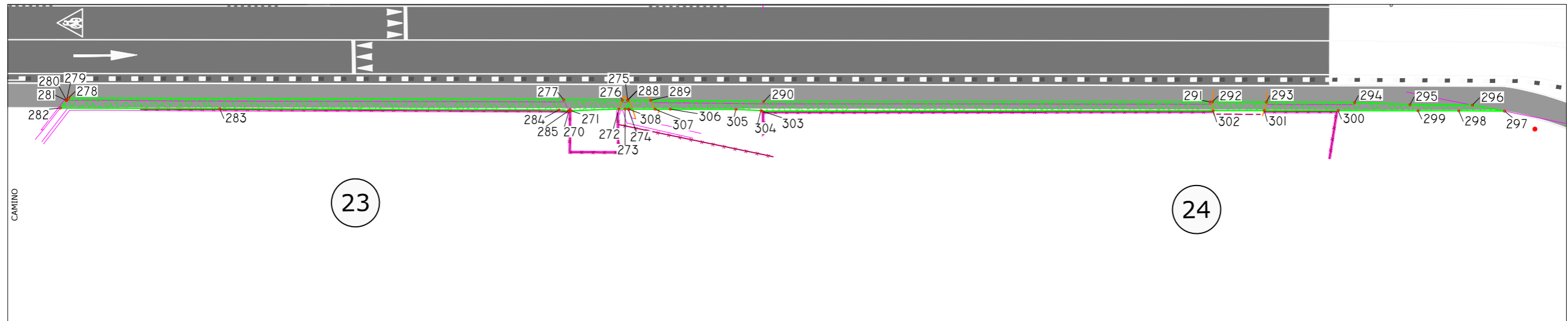
ESCALA:
E: 1/400

PROYECTO DE EXPROPIACIÓN DE LOS TERRENOS ANEXOS A LA CTRA. BURRIANA - GRAO DESDE LA AV. UNIÓN EUROPEA HASTA LA AV. CONSTITUCIÓN

FECHA:
JULIO - 2018

TÍTULO DEL PLANO:
EXPROPIACIÓN COORDENADAS DE PUNTOS

NÚMERO DE PLANO:
4
HOJA 4 DE 5 | V1



PARCELA 23

LISTADO DE PUNTOS		
Nº	X	Y
270	751.437,62	4.418.450,37
271	751.437,79	4.418.450,28
272	751.441,50	4.418.448,24
273	751.441,97	4.418.447,96
274	751.442,23	4.418.447,80
275	751.442,59	4.418.448,52
276	751.442,16	4.418.448,75
277	751.437,72	4.418.451,47
278	751.400,05	4.418.474,13
279	751.399,84	4.418.474,07
280	751.399,78	4.418.474,06
281	751.399,78	4.418.474,06
282	751.398,97	4.418.473,75
283	751.411,09	4.418.466,44
284	751.436,89	4.418.450,90
285	751.437,59	4.418.450,39

PARCELA 24

LISTADO DE PUNTOS		
Nº	X	Y
286	751.442,59	4.418.448,52
287	751.442,59	4.418.448,52
288	751.442,59	4.418.448,52
289	751.444,32	4.418.447,47
290	751.452,86	4.418.442,22
291	751.486,88	4.418.421,88
292	751.487,07	4.418.421,77
293	751.491,17	4.418.419,30
294	751.497,89	4.418.415,26
295	751.502,00	4.418.412,58
296	751.506,74	4.418.409,70
297	751.508,92	4.418.407,78
298	751.505,44	4.418.409,88
299	751.502,34	4.418.411,75
300	751.496,27	4.418.415,39
301	751.490,64	4.418.418,75

PARCELA 24

LISTADO DE PUNTOS		
Nº	X	Y
302	751.486,72	4.418.421,08
303	751.452,33	4.418.441,56
304	751.452,27	4.418.441,65
305	751.450,41	4.418.442,90
306	751.445,41	4.418.445,89
307	751.444,24	4.418.446,59
308	751.442,23	4.418.447,80

Sistema Geodésico de Referencia: **ETRS89 - UTM H30**



MAGNÍFIC AJUNTAMENT DE BORRIANA

DIRECTOR DEL PROYECTO:
Ramón Miravet Aymerich
Arquitecto municipal



ASISTENCIA TÉCNICA:
José Ricart Borja
Ing. en Geomática y Topografía
(Colegiado nº 5.075)

ESCALA:
E: 1/400

PROYECTO DE EXPROPIACIÓN DE LOS TERRENOS ANEXOS A LA CTRA. BURRIANA - GRAO DESDE LA AV. UNIÓN EUROPEA HASTA LA AV. CONSTITUCIÓN

FECHA:
JULIO - 2018

TÍTULO DEL PLANO:
EXPROPIACIÓN COORDENADAS DE PUNTOS

NÚMERO DE PLANO:
4
HOJA 5 DE 5 | V1