





DATOS IDENTIFICATIVOS		PROTECCIÓN AMBIENTAL
Edificio de Viviendas	C/ Sant Xuxim, nº 2	Ref. Catastral: 93983/01
		<p>Anterior: P. 3</p> <p>Afecciones Patrimoniales: Incluido en el Área de Protección del Bien de Interés Cultural del Núcleo Histórico de la Ciutat Vella de Burriana y Barrio de Sant Blai.</p>
DESCRIPCIÓN		
<p>Edificio de Viviendas entre medianeras, de Planta Baja + 2 y terraza con barandillas. Los huecos están resueltos en arco, que varía de forma en cada planta, y recorridos por un marco moldurado. Destacan la balconada y los balcones curvados panzudos, de hierro colado, y las líneas de imposta de los forjados. El edificio está coronado por un remate decorado.</p>		
ESTADO DE CONSERVACIÓN	USOS	OBSERVACIONES
Bueno	Propuesto: Residencial Anterior: Residencial	Actuaciones arquitectónicas: Ninguna Actuaciones arqueológicas: Ninguna

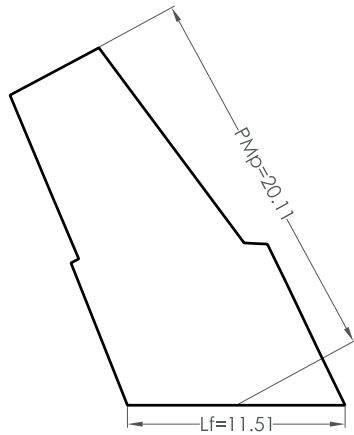
IDENTIFICACIÓN PORMENORIZADA



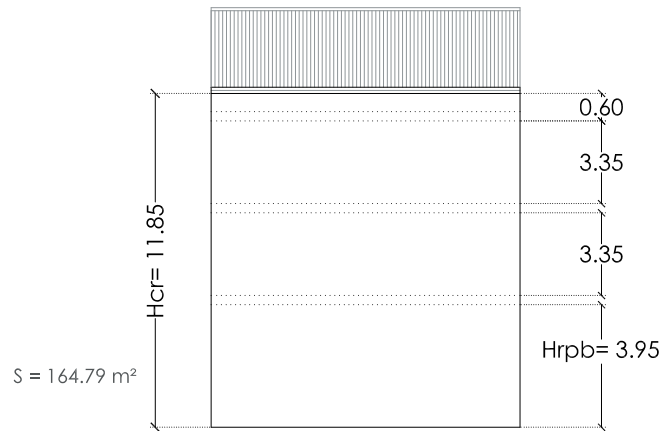
Foto aérea

S: Superficie de parcela: (*)	164.79 m ²
PMp: Profundidad media de parcela: (*)	20.11 m
PMcp: Profundidad media del cuerpo principal:	20.11 m
Lf: Longitud de fachada: (*)	11.51 m
Lfcp: Longitud de fachada del cuerpo principal:	11.51 m
Hrc: Altura media de cornisa:	11.85 m
Hrpb: Altura media de primer forjado:	3.95 m
Altura media entre forjados:	3.35 m

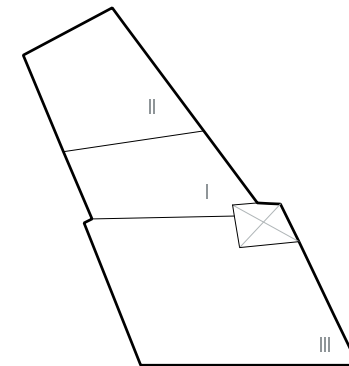
(*) medición sobre plano catastral



Planta
E: 1/400



Fachada protegida



Esquema de ocupación - Planta-
E: 1/400

VALORACIÓN PORMENORIZADA

	Nº Referencia	Elem. Propios	Elem. Impr.
Cubierta			
Tipología		x	
Revestimientos		x	
Elementos singulares	1	x	
Fachada			
Alero	1	x	
Fenestración		x	
Carpinterías	4	x	
Rejerías	3, 4	x	
Revestimientos	1, 2, 3, 4	x	
Color		x	
Canalón y bajantes			
Elementos de interés	1, 2, 3, 4	x	
Interior			
Escaleras			
Revestimientos			
Otros			



1



2



3



4

	Descripción
Cubierta	
Tipología	Plana
Revestimientos	Baldosín catalán
Elementos singulares	Antepecho con remate ornamental
Fachada	
Alero	
Fenestración	Arco rebajado, impostas en relieve
Carpinterías	Madera
Rejerías	Hierro forjado
Revestimientos	Enfoscado pintado
Color	Azul, blanco
Canalón y bajantes	
Elementos de interés	Balcones curvos, remate
Interior	
Escaleras	
Revestimientos	
Otros	



NORMATIVA DE PROTECCIÓN

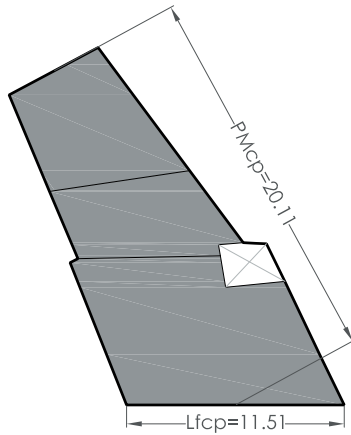
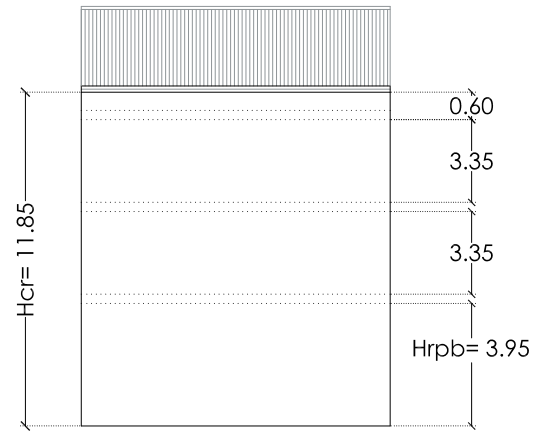
PARCELA PROTEGIDA: 93983/01; C/ Sant Xuxim, nº 2	Área de vigilancia arqueológica 1 - CENTRO HISTÓRICO MEDIEVAL
Z.O.U. CHP - I (Título II, Capítulo 2 Sección Primera Normas Urbanísticas PeP)	Título III, Capítulo 12 Normas Urbanísticas PeP

CONDICIONES PARTICULARES DEL NIVEL DE PROTECCIÓN

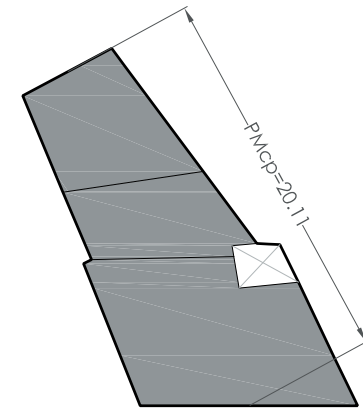
ELEMENTOS	CUERPO PRINCIPAL			PATIO	EDIFICACIÓN AUXILIAR	
	Fachada - Cubierta	Fachada posterior	Interior			
PROTECCIÓN	SI	SI	SI	NO	NO	
DEMOLICIÓN	NO	NO	NO	SI	SI	
OBRAS PERMITIDAS	Conservación:	Conservación:	Conservación:	Conservación:	Conservación:	
	x Mantenimiento	x Mantenimiento	x Mantenimiento	x Mantenimiento	x Mantenimiento	
	x Restauración	x Restauración	x Restauración	x Restauración	x Restauración	
	Restauración:	Restauración:	Restauración:	Restauración:	Restauración:	
	x Recuperación	x Recuperación	x Recuperación	x Recuperación	x Recuperación	
	x Arqueológica	x Arqueológica	x Arqueológica	x Arqueológica	x Arqueológica	
	Rehabilitación:	Rehabilitación:	Rehabilitación:	Rehabilitación:	Rehabilitación:	
	Modernización	x Modernización	x Modernización	x Modernización	x Modernización	
	Reforma	x Reforma	x Reforma	x Reforma	x Reforma	
	<u>Condiciones Generales:</u> Título I, Capítulo 1 Normas Urbanísticas del Catálogo. Sección Primera					
	<u>Condiciones Particulares:</u>			<u>Condiciones Obligatorias en el caso de realizar una intervención integral en el inmueble:</u>		
	<ul style="list-style-type: none"> - Restauración: <ul style="list-style-type: none"> - Fachada y cubierta: se eliminarán los "elementos impropios" señalados en la valoración pormenorizada. - Cubierta: pueden conllevar un cambio de materiales siempre que no trascienda a la imagen exterior de la misma. - Rehabilitación: <ul style="list-style-type: none"> - Fachada trasera: se deberá tener en cuenta, <ul style="list-style-type: none"> - La recuperación de los huecos originales y recomposición de la fachada con integración de estos - La recuperación de carpinterías y revestimientos originales o reconstrucción de los mismos. - No se permite la utilización de elementos volados y balcones, salvo el alero. - Interior: no se permite la modificación de las alturas existentes entre las plantas. 			<ul style="list-style-type: none"> En obras de nueva planta: <ul style="list-style-type: none"> - Ocupación de la parcela: 80% sup. parcela. - Patio: - círculo inscrito $\geq 4m$ <ul style="list-style-type: none"> - no se permite la cubrición del patio - Edificación auxiliar: <ul style="list-style-type: none"> - número de plantas: II - altura de cornisa: la correspondiente a II plantas del cuerpo principal. - tipología de cubierta: azotea plana o inclinada - pendiente cubierta inclinada de 25% al 40% - altura total (azotea plana): antepecho de 1,50m sobre la altura de cornisa. - Fachada: huecos de proporción vertical con disposición y dimensiones característicos de la zona, paramentos planos sin elementos volados, revestimientos realizados con enfoscados maestreados pintados, carpintería de material igual al existente en el cuerpo principal. - Se permite la unión con el cuerpo principal mediante una construcción de profundidad $\leq 2m$ y cubierta plana, el resto de parámetros de aplicación son los definidos para la edificación auxiliar. 		
	PANELES CERÁMICOS: No Procede					

ORDENAZA GRÁFICA

Elementos Protegidos:

PARÁMETROS OBRAS DE NUEVA PLANTA
-Esquemas de ocupación de parcela-Cuerpo principal protegido
E: 1/400

Fachada protegida

Esquema de ocupación - Planta-
E: 1/400

S: Superficie de parcela

PMp: Profundidad media de parcela

PMcp: Profundidad media del cuerpo principal

Lf: Longitud de fachada

Lfcp: Longitud de fachada del cuerpo principal

Hrc: Altura media de cornisa

Hrpb: Altura media de primer forjado

Altura media entre forjados

(Nota: - cotas en metros, las medidas son aproximadas)

DATOS IDENTIFICATIVOS		PROTECCIÓN AMBIENTAL
Vivienda Unifamiliar C/ Sant Xuxim, nº 4		Ref. Catastral: 93983/02
Plano de situación 	E:1/1000 Fotografía 	Anterior: P. 3 Afecciones Patrimoniales: Incluido en el Área de Protección del Bien de Interés Cultural del Núcleo Histórico de la Ciutat Vella de Burriana y Barrio de Sant Blai.
DESCRIPCIÓN		
Vivienda entre medianeras de Planta Baja + 2 coronado por alero de cornisa sobre canes y cubierta en canalera. Líneas horizontales de forjado enfatizadas por molduras y por la balconada de la planta principal y los balcones individuales del superior, todos ellos con ménsulas en los bajabalcones. Paramentos de estuco imitando sillares en Planta Baja y huecos enmarcados en relieve sobre estuco liso en las superiores.		
ESTADO DE CONSERVACIÓN	USOS	OBSERVACIONES
Bueno	Propuesto: Residencial Anterior: Residencial	Actuaciones arquitectónicas: Ninguna Actuaciones arqueológicas: Ninguna

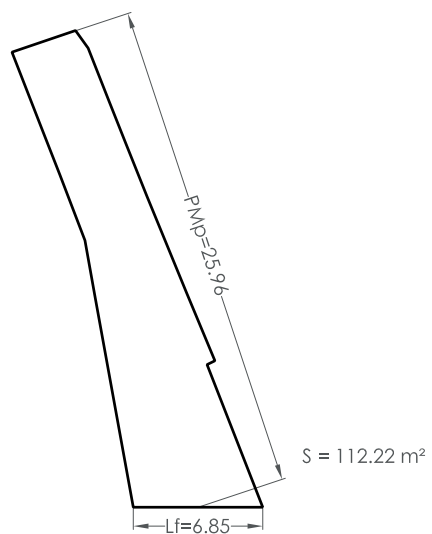
IDENTIFICACIÓN PORMENORIZADA



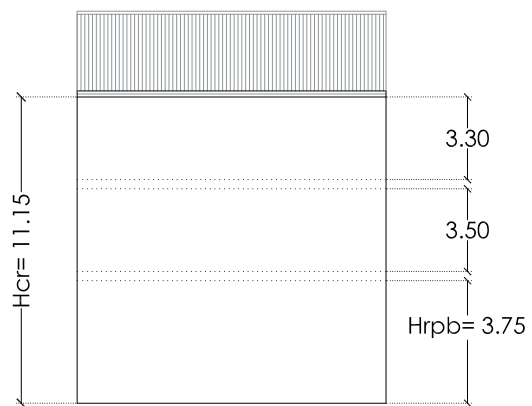
Foto aérea

S: Superficie de parcela: (*)	112.22 m ²
PMp: Profundidad media de parcela: (*)	25.96 m
PMcp: Profundidad media del cuerpo principal:	11.23 m
Lf: Longitud de fachada: (*)	6.85 m
Lfcp: Longitud de fachada del cuerpo principal:	6.85 m
Hrc: Altura media de cornisa:	11.15 m
Hrpb: Altura media de primer forjado:	3.75 m
Altura media entre forjados:	3.40 m

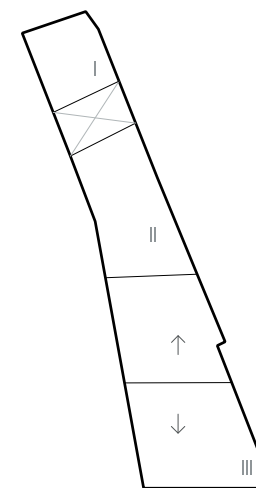
(*) medición sobre plano catastral



Planta
E: 1/400



Esquema de Fachada



Esquema de ocupación - Planta-
E: 1/400

VALORACIÓN PORMENORIZADA

	Nº Referencia	Elem. Propios	Elem. Impr.
Cubierta			
Tipología		x	
Revestimientos		x	
Elementos singulares			
Fachada			
Alero	1	x	
Fenestración		x	
Carpinterías	4	x	
Rejerías	2	x	
Revestimientos	1, 2, 3, 4	x	
Color		x	
Canalón y bajantes	1		x
Elementos de interés	1, 2, 3, 4	x	
Interior			
Escaleras			
Revestimientos			
Otros			



1



2



3



4

	Descripción
Cubierta	
Tipología	Inclinada
Revestimientos	Teja árabe
Elementos singulares	
Fachada	
Alero	Cornisa sobre canes
Fenestración	
Carpinterías	Madera
Rejerías	Hierro forjado
Revestimientos	Enfoscado pintado
Color	Rosa, beige
Canalón y bajantes	
Elementos de interés	Ménsulas, cornisa sobre canes
Interior	
Escaleras	
Revestimientos	
Otros	



NORMATIVA DE PROTECCIÓN

PARCELA PROTEGIDA: 93983/02; C/ Sant Xuxim, nº 4	Área de vigilancia arqueológica 1 - CENTRO HISTÓRICO MEDIEVAL
Z.O.U. CHP - I (Título II, Capítulo 2 Sección Primera Normas Urbanísticas PeP)	Título III, Capítulo 12 Normas Urbanísticas PeP

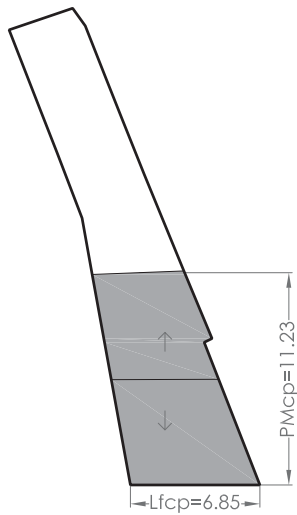
CONDICIONES PARTICULARES DEL NIVEL DE PROTECCIÓN

ELEMENTOS	CUERPO PRINCIPAL			PATIO	EDIFICACIÓN AUXILIAR	
	Fachada - Cubierta	Fachada posterior	Interior			
PROTECCIÓN	SI	SI	SI	NO	NO	
DEMOLICIÓN	NO	NO	NO	SI	SI	
OBRAS PERMITIDAS	Conservación:	Conservación:	Conservación:	Conservación:	Conservación:	
	x Mantenimiento	x Mantenimiento	x Mantenimiento	x Mantenimiento	x Mantenimiento	
	x Restauración	x Restauración	x Restauración	x Restauración	x Restauración	
	Restauración:	Restauración:	Restauración:	Restauración:	Restauración:	
	x Recuperación	x Recuperación	x Recuperación	x Recuperación	x Recuperación	
	x Arqueológica	x Arqueológica	x Arqueológica	x Arqueológica	x Arqueológica	
	Rehabilitación:	Rehabilitación:	Rehabilitación:	Rehabilitación:	Rehabilitación:	
	Modernización	x Modernización	x Modernización	x Modernización	x Modernización	
	Reforma	x Reforma	x Reforma	x Reforma	x Reforma	
	<u>Condiciones Generales:</u> Título I, Capítulo 1 Normas Urbanísticas del Catálogo. Sección Primera					
	<u>Condiciones Particulares:</u>			<u>Condiciones Obligatorias en el caso de realizar una intervención integral en el inmueble:</u>		
	<ul style="list-style-type: none"> - Restauración: <ul style="list-style-type: none"> - Fachada y cubierta: se eliminarán los "elementos impropios" señalados en la valoración pormenorizada. - Cubierta: pueden conllevar un cambio de materiales siempre que no trascienda a la imagen exterior de la misma. - Rehabilitación: <ul style="list-style-type: none"> - Fachada trasera: se deberá tener en cuenta, <ul style="list-style-type: none"> - La recuperación de los huecos originales y recomposición de la fachada con integración de estos - La recuperación de carpinterías y revestimientos originales o reconstrucción de los mismos. - No se permite la utilización de elementos volados y balcones, salvo el alero. - Interior: no se permite la modificación de las alturas existentes entre las plantas. 			<ul style="list-style-type: none"> En obras de nueva planta: <ul style="list-style-type: none"> - Ocupación de la parcela: 80% sup. parcela. - Patio: - círculo inscrito \geq 4m <ul style="list-style-type: none"> - no se permite la cubrición del patio - Edificación auxiliar: <ul style="list-style-type: none"> - número de plantas: II - altura de cornisa: la correspondiente a II plantas del cuerpo principal. - tipología de cubierta: azotea plana o inclinada - pendiente cubierta inclinada de 25% al 40% - altura total (azotea plana): antepecho de 1,50m sobre la altura de cornisa. - Fachada: huecos de proporción vertical con disposición y dimensiones característicos de la zona, paramentos planos sin elementos volados, revestimientos realizados con enfoscados maestreados pintados, carpintería de material igual al existente en el cuerpo principal. - Se permite la unión con el cuerpo principal mediante una construcción de profundidad \leq 2m y cubierta plana, el resto de parámetros de aplicación son los definidos para la edificación auxiliar. 		
	PANELES CERÁMICOS: No Procede					


ORDENAZA GRÁFICA

Elementos Protegidos:

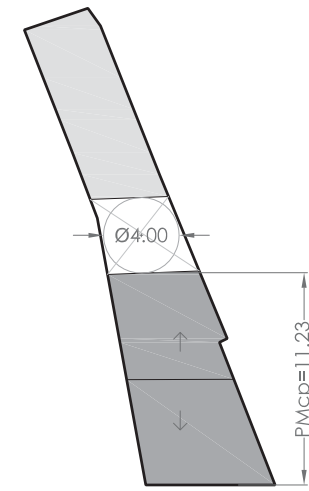
PARÁMETROS OBRAS DE NUEVA PLANTA
-Esquemas de ocupación de parcela-



Cuerpo principal protegido
E: 1/400



Fachada protegida



Esquema de ocupación - Planta-
E: 1/400

S: Superficie de parcela

PMp: Profundidad media de parcela

PMcp: Profundidad media del cuerpo principal

Lf: Longitud de fachada

Lfcp: Longitud de fachada del cuerpo principal



Hrc: Altura media de cornisa

Hrpb: Altura media de primer forjado

Altura media entre forjados

(Nota: - cotas en metros, las medidas son aproximadas)



DATOS IDENTIFICATIVOS		PROTECCIÓN AMBIENTAL
Vivienda Unifamiliar	C/ Sant Xuxim, nº 6	Ref. Catastral: 93983/03
<p>Plano de situación</p>  <p>E:1/1000</p> <p>Fotografía</p> 	<p>Anterior: P. 3</p> <p>Afecciones Patrimoniales: Incluido en el Área de Protección del Bien de Interés Cultural del Núcleo Histórico de la Ciutat Vella de Burriana y Barrio de Sant Blai.</p>	
DESCRIPCIÓN		
<p>Vivienda unifamiliar entre medianeras de Planta Baja +2. Se organiza según dos ejes verticales y dos horizontales. Paramento de estuco formando plafones en planta baja e imitando sillares en las superiores.</p>		
ESTADO DE CONSERVACIÓN	USOS	OBSERVACIONES
Bueno	<p>Propuesto: Residencial</p> <p>Anterior: Residencial</p>	<p>Actuaciones arquitectónicas: Ninguna</p> <p>Actuaciones arqueológicas: Ninguna</p>

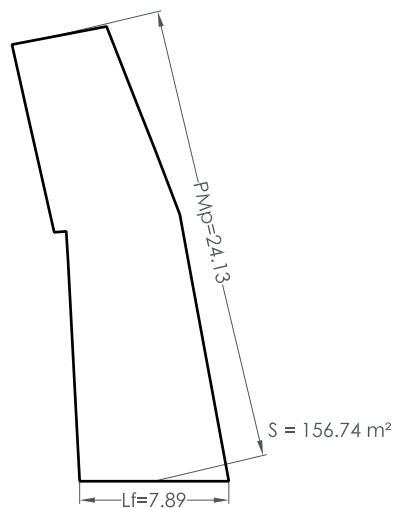
IDENTIFICACIÓN PORMENORIZADA



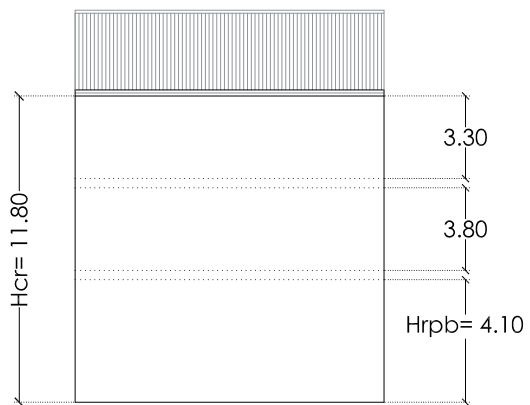
Foto aérea

S: Superficie de parcela: (*)	156.74 m ²
PMp: Profundidad media de parcela: (*)	24.13 m
PMcp: Profundidad media del cuerpo principal:	13.66 m
Lf: Longitud de fachada: (*)	7.89 m
Lfcp: Longitud de fachada del cuerpo principal:	7.89 m
Hrc: Altura media de cornisa:	11.80 m
Hrpb: Altura media de primer forjado:	4.10 m
Altura media entre forjados:	3.55 m

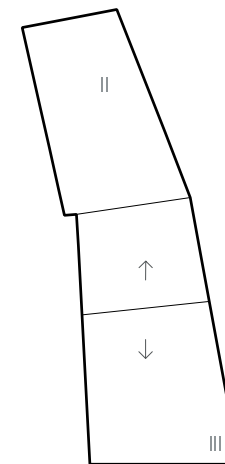
(*) medición sobre plano catastral



Planta
E: 1/400




Esquema de Fachada



Esquema de ocupación - Planta-
E: 1/400

VALORACIÓN PORMENORIZADA

	Nº Referencia	Elem. Propios	Elem. Impr.
Cubierta			
Tipología		x	
Revestimientos		x	
Elementos singulares			
Fachada			
Alero	1	x	
Fenestración		x	
Carpinterías	2	x	
Rejerías	2, 3, 4	x	
Revestimientos	1, 2, 3, 4	x	
Color		x	
Canalón y bajantes	1		x
Elementos de interés	1, 2, 3, 4	x	
Interior			
Escaleras			
Revestimientos			
Otros			



1



2



3



4

	Descripción
Cubierta	
Tipología	Inclinada
Revestimientos	Teja árabe
Elementos singulares	
Fachada	
Alero	Cornisa sobre canes
Fenestración	Impostas en relieve
Carpinterías	Madera
Rejerías	Hierro forjado
Revestimientos	Enfoscado pintado
Color	marrón, beige
Canalón y bajantes	
Elementos de interés	Ménsulas, cornisa sobre canes
Interior	
Escaleras	
Revestimientos	
Otros	



NORMATIVA DE PROTECCIÓN

PARCELA PROTEGIDA: 93983/03; C/ Sant Xuxim, nº 6	Área de vigilancia arqueológica 1 - CENTRO HISTÓRICO MEDIEVAL
Z.O.U. CHP - I (Título II, Capítulo 2 Sección Primera Normas Urbanísticas PeP)	Título III, Capítulo 12 Normas Urbanísticas PeP

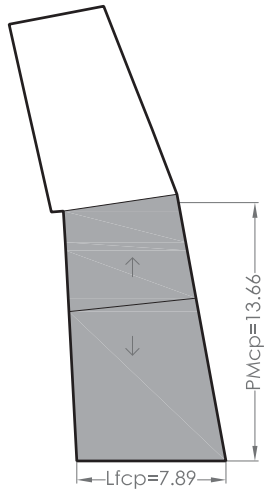
CONDICIONES PARTICULARES DEL NIVEL DE PROTECCIÓN

ELEMENTOS	CUERPO PRINCIPAL			PATIO	EDIFICACIÓN AUXILIAR
	Fachada - Cubierta	Fachada posterior	Interior		
PROTECCIÓN	SI	SI	SI	NO	NO
DEMOLICIÓN	NO	NO	NO	SI	SI
OBRAS PERMITIDAS	Conservación:	Conservación:	Conservación:	Conservación:	Conservación:
	x Mantenimiento	x Mantenimiento	x Mantenimiento	x Mantenimiento	x Mantenimiento
	x Restauración	x Restauración	x Restauración	x Restauración	x Restauración
	Restauración:	Restauración:	Restauración:	Restauración:	Restauración:
	x Recuperación	x Recuperación	x Recuperación	x Recuperación	x Recuperación
	x Arqueológica	x Arqueológica	x Arqueológica	x Arqueológica	x Arqueológica
	Rehabilitación:	Rehabilitación:	Rehabilitación:	Rehabilitación:	Rehabilitación:
	Modernización	x Modernización	x Modernización	x Modernización	x Modernización
	Reforma	x Reforma	x Reforma	x Reforma	x Reforma
	<p><u>Condiciones Generales:</u> Título I, Capítulo 1 Normas Urbanísticas del Catálogo. Sección Primera</p>				
<p><u>Condiciones Particulares:</u></p> <ul style="list-style-type: none"> - Restauración: <ul style="list-style-type: none"> - Fachada y cubierta: se eliminarán los "elementos impropios" señalados en la valoración pormenorizada. - Cubierta: pueden conllevar un cambio de materiales siempre que no trascienda a la imagen exterior de la misma. - Rehabilitación: <ul style="list-style-type: none"> - Fachada trasera: se deberá tener en cuenta, <ul style="list-style-type: none"> - La recuperación de los huecos originales y recomposición de la fachada con integración de estos - La recuperación de carpinterías y revestimientos originales o reconstrucción de los mismos. - No se permite la utilización de elementos volados y balcones, salvo el alero. - Interior: no se permite la modificación de las alturas existentes entre las plantas. 			<p><u>Condiciones Obligatorias en el caso de realizar una intervención integral en el inmueble:</u></p> <p>En obras de nueva planta:</p> <ul style="list-style-type: none"> - Ocupación de la parcela: 80% sup. parcela. - Patio: - círculo inscrito \geq 4m <ul style="list-style-type: none"> - no se permite la cubrición del patio - Edificación auxiliar: <ul style="list-style-type: none"> - número de plantas: II - altura de cornisa: la correspondiente a II plantas del cuerpo principal. - tipología de cubierta: azotea plana o inclinada - pendiente cubierta inclinada de 25% al 40% - altura total (azotea plana): antepecho de 1,50m sobre la altura de cornisa. - Fachada: huecos de proporción vertical con disposición y dimensiones característicos de la zona, paramentos planos sin elementos volados, revestimientos realizados con enfoscados maestreados pintados, carpintería de material igual al existente en el cuerpo principal. - Se permite la unión con el cuerpo principal mediante una construcción de profundidad \leq 2m y cubierta plana, el resto de parámetros de aplicación son los definidos para la edificación auxiliar. 		
PANELES CERÁMICOS: No Procede					

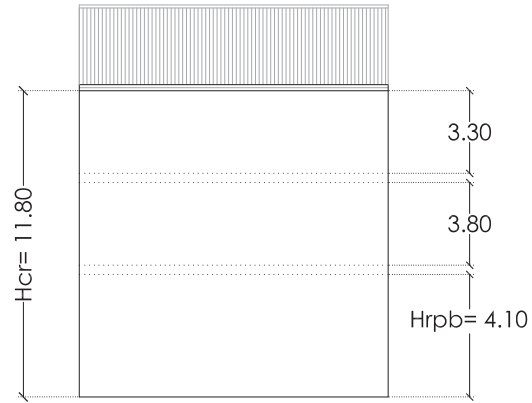
ORDENAZA GRÁFICA

Elementos Protegidos:

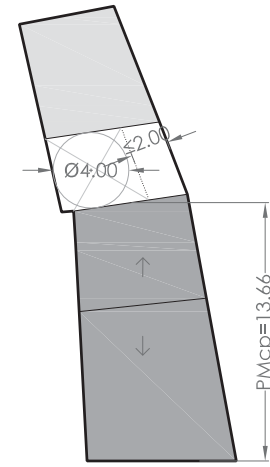
PARÁMETROS OBRAS DE NUEVA PLANTA
-Esquemas de ocupación de parcela-



Cuerpo principal protegido
E: 1/400



Fachada protegida



Esquema de ocupación - Planta-
E: 1/400

S: Superficie de parcela

PMp: Profundidad media de parcela

PMcp: Profundidad media del cuerpo principal

Lf: Longitud de fachada

Lfcp: Longitud de fachada del cuerpo principal

Hrc: Altura media de cornisa

Hrpb: Altura media de primer forjado

Altura media entre forjados

(Nota: - cotas en metros, las medidas son aproximadas)

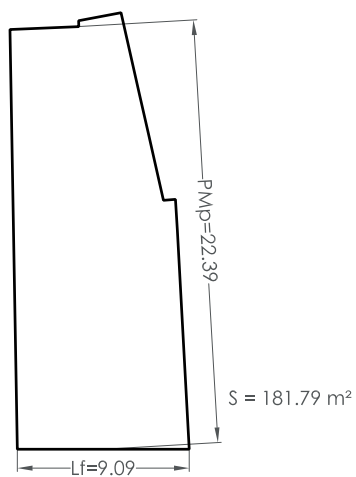
IDENTIFICACIÓN PORMENORIZADA



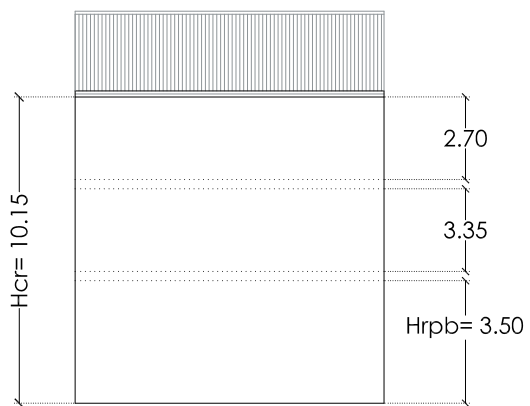
Foto aérea

S: Superficie de parcela: (*)	181.79 m ²
PMp: Profundidad media de parcela: (*)	22.39 m
PMcp: Profundidad media del cuerpo principal:	11.65 m
Lf: Longitud de fachada: (*)	9.09 m
Lfcp: Longitud de fachada del cuerpo principal:	9.09 m
Hrc: Altura media de cornisa:	10.15 m
Hrpb: Altura media de primer forjado:	3.50 m
Altura media entre forjados:	3.00 m

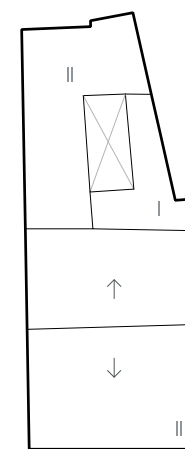
(*) medición sobre plano catastral



Planta
E: 1/400



Esquema de Fachada



Esquema de ocupación - Planta-
E: 1/400

VALORACIÓN PORMENORIZADA

	Nº Referencia	Elem. Propios	Elem. Impr.
Cubierta			
Tipología		x	
Revestimientos		x	
Elementos singulares			
Fachada			
Alero	1	x	
Fenestración		x	
Carpinterías	1, 2, 3, 4	x	
Rejerías	2, 3, 4	x	
Revestimientos	1, 2, 3, 4	x	
Color		x	
Canalón y bajantes	1, 2		x
Elementos de interés	1, 2, 3, 4	x	
Interior			
Escaleras			
Revestimientos			
Otros			



1



2



3



4

	Descripción
Cubierta	
Tipología	Inclinada
Revestimientos	Teja árabe
Elementos singulares	
Fachada	
Alero	Cornisa moldurada
Fenestración	
Carpinterías	Madera
Rejerías	Hierro forjado
Revestimientos	Enfoscado pintado
Color	Beige, blanco
Canalón y bajantes	
Elementos de interés	
Interior	
Escaleras	
Revestimientos	
Otros	



NORMATIVA DE PROTECCIÓN

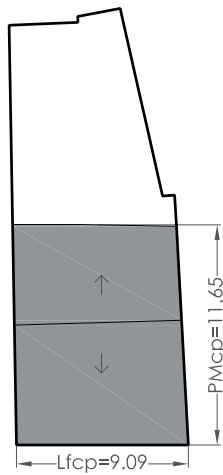
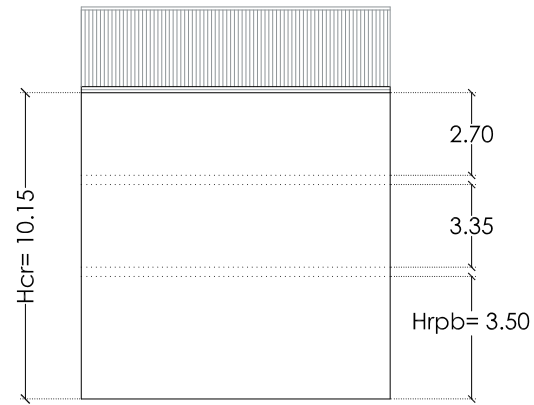
PARCELA PROTEGIDA: 93983/04; C/ Sant Xuxim, nº 8	Área de vigilancia arqueológica 1 - CENTRO HISTÓRICO MEDIEVAL
Z.O.U. CHP - I (Título II, Capítulo 2 Sección Primera Normas Urbanísticas PeP)	Título III, Capítulo 12 Normas Urbanísticas PeP

CONDICIONES PARTICULARES DEL NIVEL DE PROTECCIÓN

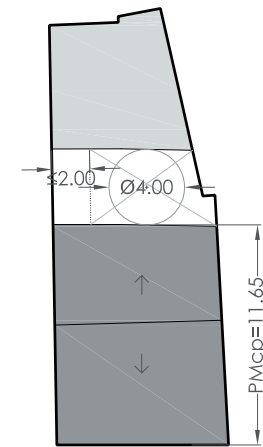
ELEMENTOS	CUERPO PRINCIPAL			PATIO	EDIFICACIÓN AUXILIAR
	Fachada - Cubierta	Fachada posterior	Interior		
PROTECCIÓN	SI	SI	SI	NO	NO
DEMOLICIÓN	NO	NO	NO	SI	SI
OBRAS PERMITIDAS	Conservación:	Conservación:	Conservación:	Conservación:	Conservación:
	x Mantenimiento	x Mantenimiento	x Mantenimiento	x Mantenimiento	x Mantenimiento
	x Restauración	x Restauración	x Restauración	x Restauración	x Restauración
	Restauración:	Restauración:	Restauración:	Restauración:	Restauración:
	x Recuperación	x Recuperación	x Recuperación	x Recuperación	x Recuperación
	x Arqueológica	x Arqueológica	x Arqueológica	x Arqueológica	x Arqueológica
	Rehabilitación:	Rehabilitación:	Rehabilitación:	Rehabilitación:	Rehabilitación:
	Modernización	x Modernización	x Modernización	x Modernización	x Modernización
	Reforma	x Reforma	x Reforma	x Reforma	x Reforma
	<p><u>Condiciones Generales:</u> Título I, Capítulo 1 Normas Urbanísticas del Catálogo. Sección Primera</p>				
<p><u>Condiciones Particulares:</u></p> <ul style="list-style-type: none"> - Restauración: <ul style="list-style-type: none"> - Fachada y cubierta: se eliminarán los "elementos impropios" señalados en la valoración pormenorizada. - Cubierta: pueden conllevar un cambio de materiales siempre que no trascienda a la imagen exterior de la misma. - Rehabilitación: <ul style="list-style-type: none"> - Fachada trasera: se deberá tener en cuenta, <ul style="list-style-type: none"> - La recuperación de los huecos originales y recomposición de la fachada con integración de estos - La recuperación de carpinterías y revestimientos originales o reconstrucción de los mismos. - No se permite la utilización de elementos volados y balcones, salvo el alero. - Interior: no se permite la modificación de las alturas existentes entre las plantas. 			<p><u>Condiciones Obligatorias en el caso de realizar una intervención integral en el inmueble:</u></p> <p>En obras de nueva planta:</p> <ul style="list-style-type: none"> - Ocupación de la parcela: 80% sup. parcela. - Patio: - círculo inscrito \geq 4m <ul style="list-style-type: none"> - no se permite la cubrición del patio - Edificación auxiliar: <ul style="list-style-type: none"> - número de plantas: II - altura de cornisa: la correspondiente a II plantas del cuerpo principal. - tipología de cubierta: azotea plana o inclinada - pendiente cubierta inclinada de 25% al 40% - altura total (azotea plana): antepecho de 1,50m sobre la altura de cornisa. - Fachada: huecos de proporción vertical con disposición y dimensiones característicos de la zona, paramentos planos sin elementos volados, revestimientos realizados con enfoscados maestreados pintados, carpintería de material igual al existente en el cuerpo principal. - Se permite la unión con el cuerpo principal mediante una construcción de profundidad \leq 2m y cubierta plana, el resto de parámetros de aplicación son los definidos para la edificación auxiliar. 		
PANELES CERÁMICOS: No Procede					

ORDENAZA GRÁFICA

Elementos Protegidos:

PARÁMETROS OBRAS DE NUEVA PLANTA
-Esquemas de ocupación de parcela-Cuerpo principal protegido
E: 1/400

Fachada protegida

Esquema de ocupación - Planta-
E: 1/400

S: Superficie de parcela

PMp: Profundidad media de parcela

PMcp: Profundidad media del cuerpo principal

Lf: Longitud de fachada

Lfcp: Longitud de fachada del cuerpo principal



Hrc: Altura media de cornisa

Hrpb: Altura media de primer forjado

Altura media entre forjados

(Nota: - cotas en metros, las medidas son aproximadas)



DATOS IDENTIFICATIVOS		PROTECCIÓN PARCIAL
Vivienda Unifamiliar	C/ Sant Xuxim, nº 10	Ref. Catastral: 93983/05
<p>Plano de situación</p>  <p>Fotografía</p> 	<p>Anterior: P. 2</p> <p>Afecciones Patrimoniales: Incluido en el Área de Protección del Bien de Interés Cultural del Núcleo Histórico de la Ciutat Vella de Burriana y Barrio de Sant Blai.</p>	
DESCRIPCIÓN		
<p>Vivienda unifamiliar entre medianeras de Planta Baja + 2. Presenta tres huecos por planta, con balconada en la planta principal y balcones individuales en la superior todos ellos con barandilla de hierro de líneas curvas, cuya forma enfatiza el eje central. Los huecos de planta baja presentan dintel de arco lobulado. Paramentos de estuco imitando almohadillado, cubrepersianas calados y ménsulas en los bajobalcones. Fachada rematada por cornisa moldurada sobre canecillos.</p>		
ESTADO DE CONSERVACIÓN	USOS	OBSERVACIONES
Bueno	<p>Propuesto: Residencial</p> <p>Anterior: Residencial</p>	<p>Actuaciones arquitectónicas: Ninguna</p> <p>Actuaciones arqueológicas: Ninguna</p>

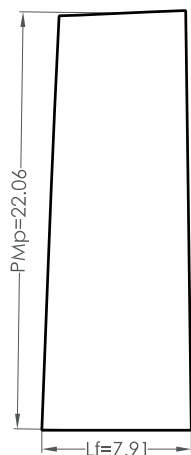
IDENTIFICACIÓN PORMENORIZADA



Foto aérea

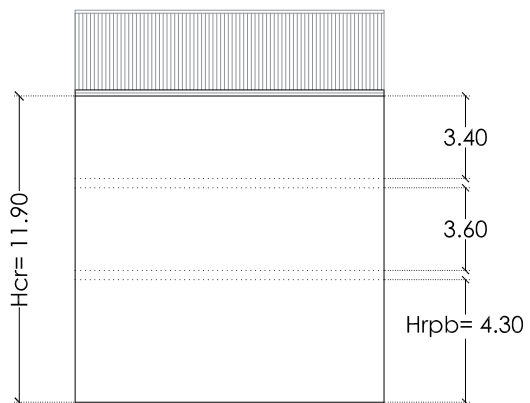
S: Superficie de parcela: (*)	161.54 m ²
PMp: Profundidad media de parcela: (*)	22.06 m
PMcp: Profundidad media del cuerpo principal:	11.67 m
Lf: Longitud de fachada: (*)	7.91 m
Lfcp: Longitud de fachada del cuerpo principal:	7.91 m
Hrc: Altura media de cornisa:	11.90 m
Hrpb: Altura media de primer forjado:	4.30 m
Altura media entre forjados:	3.50 m

(*) medición sobre plano catastral

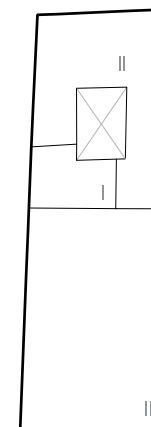


S = 161.54 m²

Planta
E: 1/400



Esquema de Fachada



Esquema de ocupación - Planta-
E: 1/400

VALORACIÓN PORMENORIZADA

	Nº Referencia	Elem. Propios	Elem. Impr.
Cubierta			
Tipología		x	
Revestimientos		x	
Elementos singulares			
Fachada			
Alero	1	x	
Fenestración		x	
Carpinterías	4	x	
Rejerías	2, 3, 4	x	
Revestimientos	1, 2, 3, 4	x	
Color		x	
Canalón y bajantes			
Elementos de interés	1, 2, 3, 4	x	
Interior			
Escaleras			
Revestimientos			
Otros			



1



2



3



4

	Descripción
Cubierta	
Tipología	Plana
Revestimientos	Baldosín catalán
Elementos singulares	
Fachada	
Alero	Cornisa sobre canes
Fenestración	Impostas en relieve
Carpinterías	Madera
Rejerías	Hierro forjado
Revestimientos	Enfoscado pintado
Color	Verde agua, beige
Canalón y bajantes	
Elementos de interés	Ménsulas, cornisa sobre canes
Interior	
Escaleras	
Revestimientos	
Otros	



NORMATIVA DE PROTECCIÓN

PARCELA PROTEGIDA: 93983/05; C/ Sant Xuxim, nº 10	Área de vigilancia arqueológica 1 - CENTRO HISTÓRICO MEDIEVAL
Z.O.U. CHP - I (Título II, Capítulo 2 Sección Primera Normas Urbanísticas PeP)	Título III, Capítulo 12 Normas Urbanísticas PeP

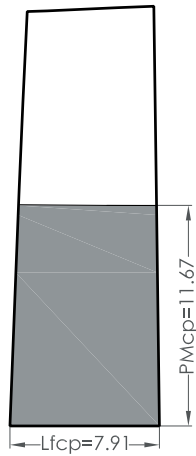
CONDICIONES PARTICULARES DEL NIVEL DE PROTECCIÓN

ELEMENTOS	CUERPO PRINCIPAL			PATIO	EDIFICACIÓN AUXILIAR
	Fachada - Cubierta	Fachada posterior	Interior		
PROTECCIÓN	SI	SI	SI	NO	NO
DEMOLICIÓN	NO	NO	NO	SI	SI
OBRAS PERMITIDAS	Conservación:	Conservación:	Conservación:	Conservación:	Conservación:
	x Mantenimiento	x Mantenimiento	x Mantenimiento	x Mantenimiento	x Mantenimiento
	x Restauración	x Restauración	x Restauración	x Restauración	x Restauración
	Restauración:	Restauración:	Restauración:	Restauración:	Restauración:
	x Recuperación	x Recuperación	x Recuperación	x Recuperación	x Recuperación
	x Arqueológica	x Arqueológica	x Arqueológica	x Arqueológica	x Arqueológica
	Rehabilitación:	Rehabilitación:	Rehabilitación:	Rehabilitación:	Rehabilitación:
	Modernización	x Modernización	x Modernización	x Modernización	x Modernización
	Reforma	x Reforma	x Reforma	x Reforma	x Reforma
	<p><u>Condiciones Generales:</u> Título I, Capítulo 1 Normas Urbanísticas del Catálogo. Sección Primera</p>				
<p><u>Condiciones Particulares:</u></p> <ul style="list-style-type: none"> - Restauración: <ul style="list-style-type: none"> - Fachada y cubierta: se eliminarán los "elementos impropios" señalados en la valoración pormenorizada. - Cubierta: pueden conllevar un cambio de materiales siempre que no trascienda a la imagen exterior de la misma. - Rehabilitación: <ul style="list-style-type: none"> - Fachada trasera: se deberá tener en cuenta, <ul style="list-style-type: none"> - La recuperación de los huecos originales y recomposición de la fachada con integración de estos - La recuperación de carpinterías y revestimientos originales o reconstrucción de los mismos. - No se permite la utilización de elementos volados y balcones, salvo el alero. - Interior: no se permite la modificación de las alturas existentes entre las plantas. 			<p><u>Condiciones Obligatorias en el caso de realizar una intervención integral en el inmueble:</u></p> <p>En obras de nueva planta:</p> <ul style="list-style-type: none"> - Ocupación de la parcela: 80% sup. parcela. - Patio: - círculo inscrito $\geq 4m$ <ul style="list-style-type: none"> - no se permite la cubrición del patio - Edificación auxiliar: <ul style="list-style-type: none"> - número de plantas: II - altura de cornisa: la correspondiente a II plantas del cuerpo principal. - tipología de cubierta: azotea plana o inclinada - pendiente cubierta inclinada de 25% al 40% - altura total (azotea plana): antepecho de 1,50m sobre la altura de cornisa. - Fachada: huecos de proporción vertical con disposición y dimensiones característicos de la zona, paramentos planos sin elementos volados, revestimientos realizados con enfoscados maestreados pintados, carpintería de material igual al existente en el cuerpo principal. - Se permite la unión con el cuerpo principal mediante una construcción de profundidad $\leq 2m$ y cubierta plana, el resto de parámetros de aplicación son los definidos para la edificación auxiliar. 		
PANELES CERÁMICOS: No Procede					

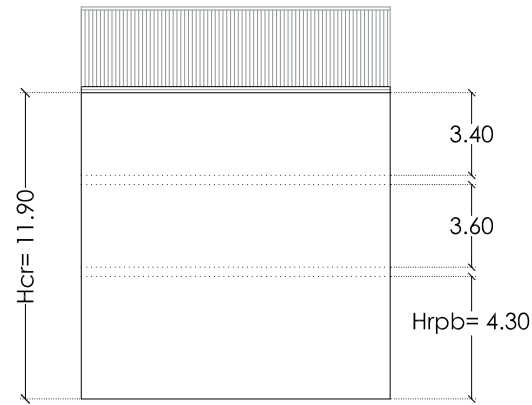
ORDENAZA GRÁFICA

Elementos Protegidos:

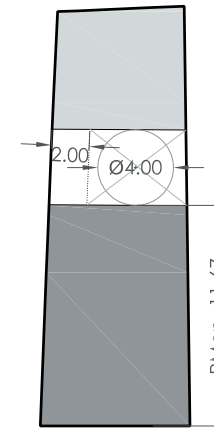
PARÁMETROS OBRAS DE NUEVA PLANTA
-Esquemas de ocupación de parcela-



Cuerpo principal protegido
E: 1/400



Fachada protegida



Esquema de ocupación - Planta-
E: 1/400

S: Superficie de parcela

PMp: Profundidad media de parcela

PMcp: Profundidad media del cuerpo principal

Lf: Longitud de fachada



Lfcp: Longitud de fachada del cuerpo principal

Hrc: Altura media de cornisa

Hrpb: Altura media de primer forjado

Altura media entre forjados

(Nota: - cotas en metros, las medidas son aproximadas)

DATOS IDENTIFICATIVOS		PROTECCIÓN AMBIENTAL
Vivienda Unifamiliar	C/ Sant Xuxim, nº 16	Ref. Catastral: 93983/08
<p>Plano de situación</p> 	<p>Fotografía</p> 	<p>Anterior: P. 3</p> <p>Afecciones Patrimoniales: Incluido en el Área de Protección del Bien de Interés Cultural del Núcleo Histórico de la Ciutat Vella de Burriana y Barrio de Sant Blai.</p>
DESCRIPCIÓN		
<p>Vivienda unifamiliar entre medianeras de Planta Baja +2. Se ordena según unas franjas verticales y horizontales en relieve que enmarcan los huecos de las plantas superiores. Presenta gran balconada en planta principal y balcones individuales en las superiores de barandilla sobre losa moldurada sobre ménsulas. Fachada coronada por cornisa sobre canecillos.</p>		
ESTADO DE CONSERVACIÓN	USOS	OBSERVACIONES
Bueno	<p>Propuesto: Residencial</p> <p>Anterior: Residencial</p>	<p>Actuaciones arquitectónicas: Ninguna</p> <p>Actuaciones arqueológicas: Ninguna</p>

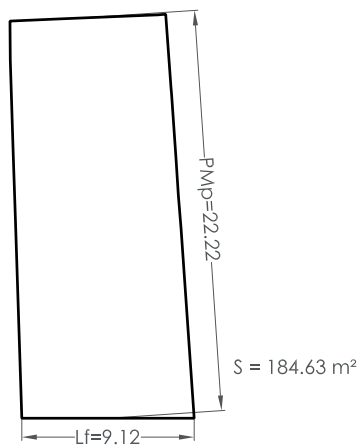
IDENTIFICACIÓN PORMENORIZADA



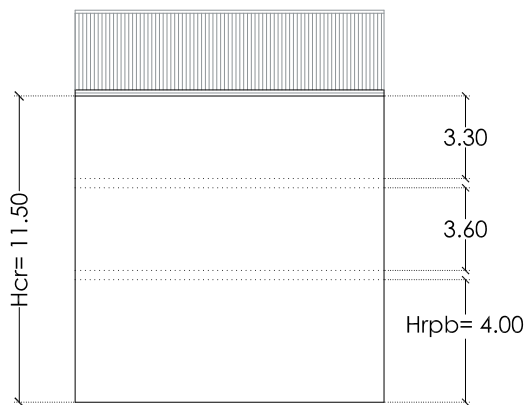
Foto aérea

S: Superficie de parcela: (*)	184.63 m ²
PMp: Profundidad media de parcela: (*)	22.22 m
PMcp: Profundidad media del cuerpo principal:	10.35 m
Lf: Longitud de fachada: (*)	9.12 m
Lfcp: Longitud de fachada del cuerpo principal:	9.12 m
Hrc: Altura media de cornisa:	11.50 m
Hrpb: Altura media de primer forjado:	4.00 m
Altura media entre forjados:	3.45 m

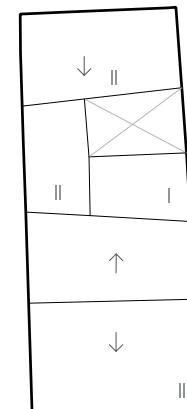
(*) medición sobre plano catastral



Planta
E: 1/400



Esquema de Fachada



Esquema de ocupación - Planta-
E: 1/400

VALORACIÓN PORMENORIZADA

	Nº Referencia	Elem. Propios	Elem. Impr.
Cubierta			
Tipología		x	
Revestimientos		x	
Elementos singulares			
Fachada			
Alero	1	x	
Fenestración		x	
Carpinterías	4	x	
Rejerías	2, 3	x	
Revestimientos	1, 2, 3, 4	x	
Color		x	
Canalón y bajantes	1		x
Elementos de interés	1, 2, 3, 4	x	
Interior			
Escaleras			
Revestimientos			
Otros			



1



2



3



4

	Descripción
Cubierta	
Tipología	Inclinada
Revestimientos	Teja árabe
Elementos singulares	
Fachada	
Alero	Cornisa sobre canes
Fenestración	Impostas en relieve
Carpinterías	Madera
Rejerías	Hierro forjado
Revestimientos	Enfoscado pintado
Color	Marrón, blanco
Canalón y bajantes	
Elementos de interés	Ménsulas, cornisa sobre canes
Interior	
Escaleras	
Revestimientos	
Otros	



NORMATIVA DE PROTECCIÓN

PARCELA PROTEGIDA: 93983/08; C/ Sant Xuxim, nº 16	Área de vigilancia arqueológica 1 - CENTRO HISTÓRICO MEDIEVAL
Z.O.U. CHP - I (Título II, Capítulo 2 Sección Primera Normas Urbanísticas PeP)	Título III, Capítulo 12 Normas Urbanísticas PeP

CONDICIONES PARTICULARES DEL NIVEL DE PROTECCIÓN

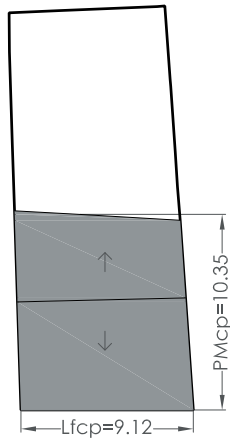
ELEMENTOS	CUERPO PRINCIPAL			PATIO	EDIFICACIÓN AUXILIAR
	Fachada - Cubierta	Fachada posterior	Interior		
PROTECCIÓN	SI	SI	SI	NO	NO
DEMOLICIÓN	NO	NO	NO	SI	SI
OBRAS PERMITIDAS	Conservación:	Conservación:	Conservación:	Conservación:	Conservación:
	x Mantenimiento	x Mantenimiento	x Mantenimiento	x Mantenimiento	x Mantenimiento
	x Restauración	x Restauración	x Restauración	x Restauración	x Restauración
	Restauración:	Restauración:	Restauración:	Restauración:	Restauración:
	x Recuperación	x Recuperación	x Recuperación	x Recuperación	x Recuperación
	x Arqueológica	x Arqueológica	x Arqueológica	x Arqueológica	x Arqueológica
	Rehabilitación:	Rehabilitación:	Rehabilitación:	Rehabilitación:	Rehabilitación:
	Modernización	x Modernización	x Modernización	x Modernización	x Modernización
	Reforma	x Reforma	x Reforma	x Reforma	x Reforma
	<p><u>Condiciones Generales:</u> Título I, Capítulo 1 Normas Urbanísticas del Catálogo. Sección Primera</p>				
<p><u>Condiciones Particulares:</u></p> <ul style="list-style-type: none"> - Restauración: <ul style="list-style-type: none"> - Fachada y cubierta: se eliminarán los "elementos impropios" señalados en la valoración pormenorizada. - Cubierta: pueden conllevar un cambio de materiales siempre que no trascienda a la imagen exterior de la misma. - Rehabilitación: <ul style="list-style-type: none"> - Fachada trasera: se deberá tener en cuenta, <ul style="list-style-type: none"> - La recuperación de los huecos originales y recomposición de la fachada con integración de estos - La recuperación de carpinterías y revestimientos originales o reconstrucción de los mismos. - No se permite la utilización de elementos volados y balcones, salvo el alero. - Interior: no se permite la modificación de las alturas existentes entre las plantas. 			<p><u>Condiciones Obligatorias en el caso de realizar una intervención integral en el inmueble:</u></p> <p>En obras de nueva planta:</p> <ul style="list-style-type: none"> - Ocupación de la parcela: 80% sup. parcela. - Patio: - círculo inscrito $\geq 4m$ <ul style="list-style-type: none"> - no se permite la cubrición del patio <p>- Edificación auxiliar:</p> <ul style="list-style-type: none"> - número de plantas: II - altura de cornisa: la correspondiente a II plantas del cuerpo principal. - tipología de cubierta: azotea plana o inclinada - pendiente cubierta inclinada de 25% al 40% - altura total (azotea plana): antepecho de 1,50m sobre la altura de cornisa. - Fachada: huecos de proporción vertical con disposición y dimensiones característicos de la zona, paramentos planos sin elementos volados, revestimientos realizados con enfoscados maestreados pintados, carpintería de material igual al existente en el cuerpo principal. - Se permite la unión con el cuerpo principal mediante una construcción de profundidad $\leq 2m$ y cubierta plana, el resto de parámetros de aplicación son los definidos para la edificación auxiliar. 		

PANELES CERÁMICOS: No Procede

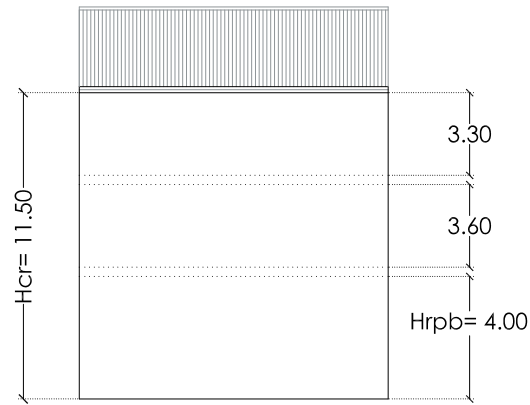
ORDENAZA GRÁFICA

Elementos Protegidos:

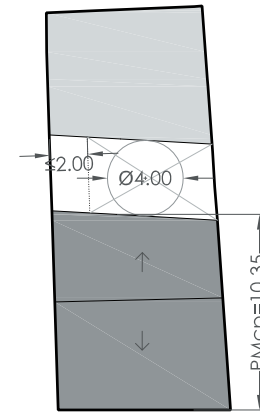
PARÁMETROS OBRAS DE NUEVA PLANTA
-Esquemas de ocupación de parcela-



Cuerpo principal protegido
E: 1/400



Fachada protegida



Esquema de ocupación - Planta-
E: 1/400

S: Superficie de parcela

PMp: Profundidad media de parcela

PMcp: Profundidad media del cuerpo principal

Lf: Longitud de fachada

Lfcp: Longitud de fachada del cuerpo principal

Hrc: Altura media de cornisa

Hrpb: Altura media de primer forjado

Altura media entre forjados

(Nota: - cotas en metros, las medidas son aproximadas)

DATOS IDENTIFICATIVOS		PROTECCIÓN AMBIENTAL
Vivienda Unifamiliar	C/ Vicent Forner, nº 6	Ref. Catastral: 93983/15
<p>Plano de situación</p> <p>E:1/1000</p> <p>Fotografía</p>	<p>Anterior: P. 3</p> <p>Afecciones Patrimoniales: Incluido en el Área de Protección del Bien de Interés Cultural del Núcleo Histórico de la Ciutat Vella de Burriana y Barrio de Sant Blai.</p>	
DESCRIPCIÓN		
<p>Vivienda unifamiliar entre medianeras de Planta Baja + 2. Profusa ornamentación en dinteles y bajobalcones con molduras de motivos vegetales. Presenta balconada en planta principal y balcones individuales en la superior. Fachada coronada por cornisa moldurada.</p>		
ESTADO DE CONSERVACIÓN	USOS	OBSERVACIONES
Bueno	<p>Propuesto: Residencial</p> <p>Anterior: Residencial</p>	<p>Actuaciones arquitectónicas: Ninguna</p> <p>Actuaciones arqueológicas: Ninguna</p>

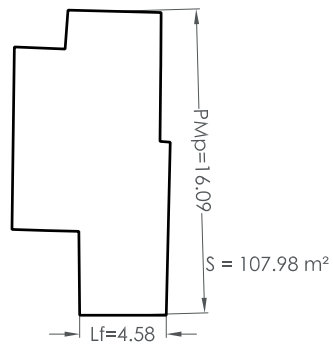
IDENTIFICACIÓN PORMENORIZADA



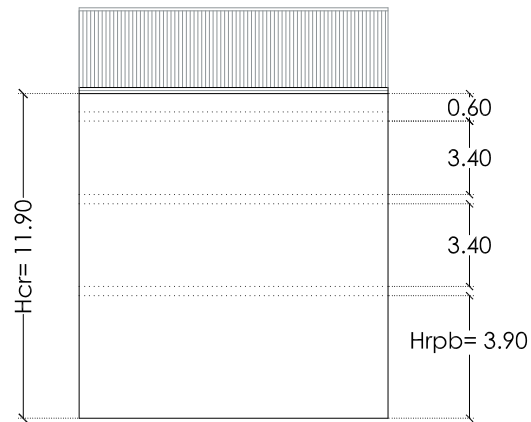
Foto aérea

S: Superficie de parcela: (*)	107.98 m ²
PMp: Profundidad media de parcela: (*)	16.09 m
PMcp: Profundidad media del cuerpo principal:	9.23 m
Lf: Longitud de fachada: (*)	4.58 m
Lfcp: Longitud de fachada del cuerpo principal:	4.58 m
Hrc: Altura media de cornisa:	11.90 m
Hrpb: Altura media de primer forjado:	3.90 m
Altura media entre forjados:	3.40 m

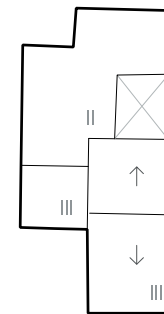
(*) medición sobre plano catastral



Planta
E: 1/400



Esquema de Fachada



Esquema de ocupación - Planta-
E: 1/400

VALORACIÓN PORMENORIZADA

	Nº Referencia	Elem. Propios	Elem. Impr.
Cubierta			
Tipología		x	
Revestimientos		x	
Elementos singulares			
Fachada			
Alero	1	x	
Fenestración		x	
Carpinterías		x	
Rejerías	1, 2, 3, 4	x	
Revestimientos	1, 2, 3, 4	x	
Color		x	
Canalón y bajantes			
Elementos de interés	1, 2, 3, 4	x	
Interior			
Escaleras			
Revestimientos			
Otros			




1



2



3



4

	Descripción
Cubierta	
Tipología	Inclinada
Revestimientos	Teja árabe
Elementos singulares	
Fachada	
Alero	Cornisa moldurada
Fenestración	Dinteles ornamentados
Carpinterías	Madera
Rejerías	Hierro forjado
Revestimientos	Enfoscado pintado
Color	Marrón, blanco
Canalón y bajantes	
Elementos de interés	Dinteles, bajobalcones
Interior	
Escaleras	
Revestimientos	
Otros	



NORMATIVA DE PROTECCIÓN

PARCELA PROTEGIDA: 93983/15; C/ Vicent Forner, nº 6	Área de vigilancia arqueológica 1 - CENTRO HISTÓRICO MEDIEVAL
Z.O.U. CHP - I (Título II, Capítulo 2 Sección Primera Normas Urbanísticas PeP)	Título III, Capítulo 12 Normas Urbanísticas PeP

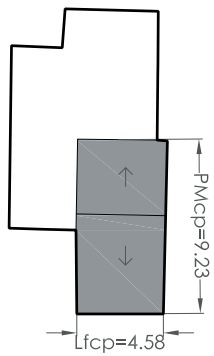
CONDICIONES PARTICULARES DEL NIVEL DE PROTECCIÓN

ELEMENTOS	CUERPO PRINCIPAL			PATIO	EDIFICACIÓN AUXILIAR	
	Fachada - Cubierta	Fachada posterior	Interior			
PROTECCIÓN	SI	SI	SI	NO	NO	
DEMOLICIÓN	NO	NO	NO	SI	SI	
OBRAS PERMITIDAS	Conservación:	Conservación:	Conservación:	Conservación:	Conservación:	
	x Mantenimiento	x Mantenimiento	x Mantenimiento	x Mantenimiento	x Mantenimiento	
	x Restauración	x Restauración	x Restauración	x Restauración	x Restauración	
	Restauración:	Restauración:	Restauración:	Restauración:	Restauración:	
	x Recuperación	x Recuperación	x Recuperación	x Recuperación	x Recuperación	
	x Arqueológica	x Arqueológica	x Arqueológica	x Arqueológica	x Arqueológica	
	Rehabilitación:	Rehabilitación:	Rehabilitación:	Rehabilitación:	Rehabilitación:	
	Modernización	x Modernización	x Modernización	x Modernización	x Modernización	
	Reforma	x Reforma	x Reforma	x Reforma	x Reforma	
	<u>Condiciones Generales:</u> Título I, Capítulo 1 Normas Urbanísticas del Catálogo. Sección Primera					
	<u>Condiciones Particulares:</u>			<u>Condiciones Obligatorias en el caso de realizar una intervención integral en el inmueble:</u>		
	<ul style="list-style-type: none"> - Restauración: <ul style="list-style-type: none"> - Fachada y cubierta: se eliminarán los "elementos impropios" señalados en la valoración pormenorizada. - Cubierta: pueden conllevar un cambio de materiales siempre que no trascienda a la imagen exterior de la misma. - Rehabilitación: <ul style="list-style-type: none"> - Fachada trasera: se deberá tener en cuenta, <ul style="list-style-type: none"> - La recuperación de los huecos originales y recomposición de la fachada con integración de estos - La recuperación de carpinterías y revestimientos originales o reconstrucción de los mismos. - No se permite la utilización de elementos volados y balcones, salvo el alero. - Interior: no se permite la modificación de las alturas existentes entre las plantas. 			<ul style="list-style-type: none"> En obras de nueva planta: <ul style="list-style-type: none"> - Ocupación de la parcela: 80% sup. parcela. - Patio: - círculo inscrito \geq 4m <ul style="list-style-type: none"> - no se permite la cubrición del patio - Edificación auxiliar: <ul style="list-style-type: none"> - número de plantas: II - altura de cornisa: la correspondiente a II plantas del cuerpo principal. - tipología de cubierta: azotea plana o inclinada - pendiente cubierta inclinada de 25% al 40% - altura total (azotea plana): antepecho de 1,50m sobre la altura de cornisa. - Fachada: huecos de proporción vertical con disposición y dimensiones característicos de la zona, paramentos planos sin elementos volados, revestimientos realizados con enfoscados maestreados pintados, carpintería de material igual al existente en el cuerpo principal. - Se permite la unión con el cuerpo principal mediante una construcción de profundidad \leq 2m y cubierta plana, el resto de parámetros de aplicación son los definidos para la edificación auxiliar. 		
	PANELES CERÁMICOS: No Procede					

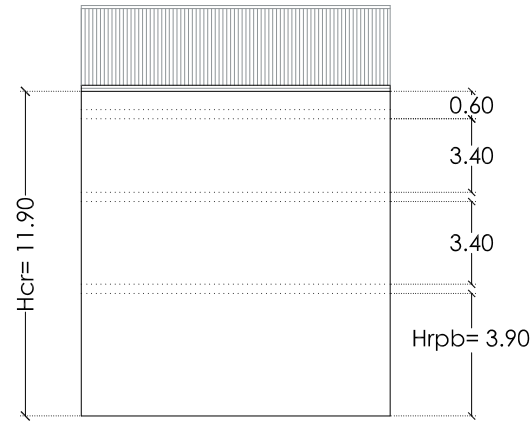
ORDENAZA GRÁFICA

Elementos Protegidos:

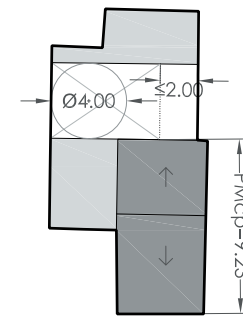
PARÁMETROS OBRAS DE NUEVA PLANTA
-Esquemas de ocupación de parcela-



Cuerpo principal protegido
E: 1/400



Esquema de Fachada



Esquema de ocupación - Planta-
E: 1/400

S: Superficie de parcela

PMp: Profundidad media de parcela

PMcp: Profundidad media del cuerpo principal

Lf: Longitud de fachada

Lfcp: Longitud de fachada del cuerpo principal

Hrc: Altura media de cornisa

Hrpb: Altura media de primer forjado

Altura media entre forjados

(Nota: - cotas en metros, las medidas son aproximadas)

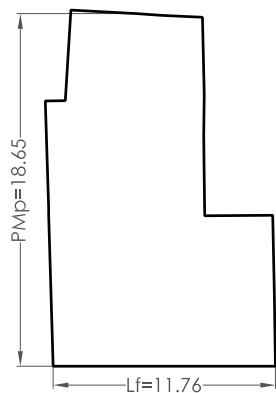
IDENTIFICACIÓN PORMENORIZADA



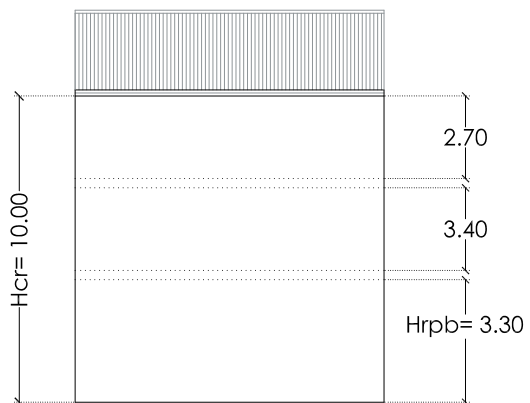
Foto aérea

S: Superficie de parcela: (*)	177.54 m ²
PMp: Profundidad media de parcela: (*)	18.65 m
PMcp: Profundidad media del cuerpo principal:	8.00 m
Lf: Longitud de fachada: (*)	11.76 m
Lfcp: Longitud de fachada del cuerpo principal:	11.76 m
Hrc: Altura media de cornisa:	10.00 m
Hrpb: Altura media de primer forjado:	3.30 m
Altura media entre forjados:	3.05 m

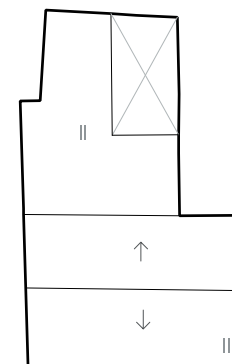
(*) medición sobre plano catastral



Planta
E: 1/400



Esquema de Fachada




Esquema de ocupación - Planta-
E: 1/400

VALORACIÓN PORMENORIZADA

	Nº Referencia	Elem. Propios	Elem. Impr.
Cubierta			
Tipología		x	
Revestimientos		x	
Elementos singulares			
Fachada			
Alero	1	x	
Fenestración		x	
Carpinterías		x	
Rejerías	2, 3, 4	x	
Revestimientos	1, 2, 3, 4	x	
Color		x	
Canalón y bajantes	1		x
Elementos de interés	1, 2, 3, 4	x	
Interior			
Escaleras			
Revestimientos			
Otros			




1



2



3



4

	Descripción
Cubierta	
Tipología	Inclinada
Revestimientos	Teja árabe
Elementos singulares	
Fachada	
Alero	Cornisa moldurada
Fenestración	
Carpinterías	Madera
Rejerías	Hierro forjado
Revestimientos	Enfoscado pintado
Color	Beige
Canalón y bajantes	
Elementos de interés	
Interior	
Escaleras	
Revestimientos	
Otros	



NORMATIVA DE PROTECCIÓN

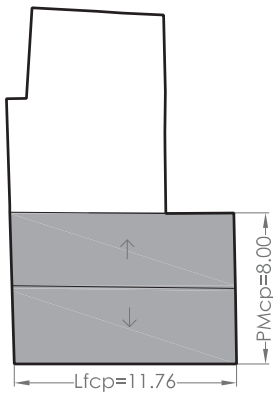
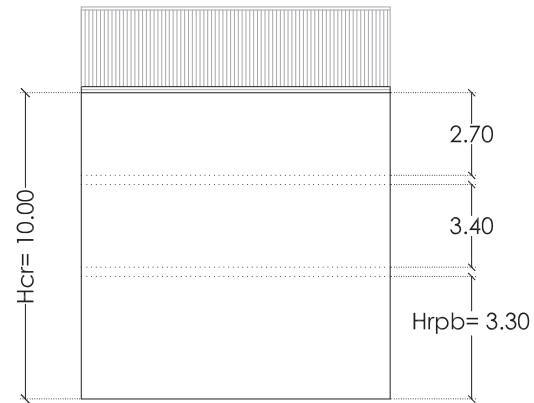
PARCELA PROTEGIDA: 93983/17; C/ Vicent Forner, nº 10	Área de vigilancia arqueológica 1 - CENTRO HISTÓRICO MEDIEVAL
Z.O.U. CHP - I (Título II, Capítulo 2 Sección Primera Normas Urbanísticas PeP)	Título III, Capítulo 12 Normas Urbanísticas PeP

CONDICIONES PARTICULARES DEL NIVEL DE PROTECCIÓN

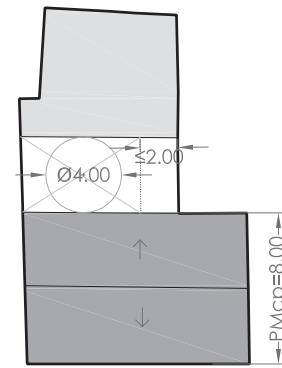
ELEMENTOS	CUERPO PRINCIPAL			PATIO	EDIFICACIÓN AUXILIAR	
	Fachada - Cubierta	Fachada posterior	Interior			
PROTECCIÓN	SI	SI	SI	NO	NO	
DEMOLICIÓN	NO	NO	NO	SI	SI	
OBRAS PERMITIDAS	Conservación:	Conservación:	Conservación:	Conservación:	Conservación:	
	x Mantenimiento	x Mantenimiento	x Mantenimiento	x Mantenimiento	x Mantenimiento	
	x Restauración	x Restauración	x Restauración	x Restauración	x Restauración	
	Restauración:	Restauración:	Restauración:	Restauración:	Restauración:	
	x Recuperación	x Recuperación	x Recuperación	x Recuperación	x Recuperación	
	x Arqueológica	x Arqueológica	x Arqueológica	x Arqueológica	x Arqueológica	
	Rehabilitación:	Rehabilitación:	Rehabilitación:	Rehabilitación:	Rehabilitación:	
	Modernización	x Modernización	x Modernización	x Modernización	x Modernización	
	Reforma	x Reforma	x Reforma	x Reforma	x Reforma	
	<u>Condiciones Generales:</u> Título I, Capítulo 1 Normas Urbanísticas del Catálogo. Sección Primera					
	<u>Condiciones Particulares:</u> - Restauración: - Fachada y cubierta: se eliminarán los "elementos impropios" señalados en la valoración pormenorizada. - Cubierta: pueden conllevar un cambio de materiales siempre que no trascienda a la imagen exterior de la misma. - Rehabilitación: - Fachada trasera: se deberá tener en cuenta, - La recuperación de los huecos originales y recomposición de la fachada con integración de estos - La recuperación de carpinterías y revestimientos originales o reconstrucción de los mismos. - No se permite la utilización de elementos volados y balcones, salvo el alero. - Interior: no se permite la modificación de las alturas existentes entre las plantas.			<u>Condiciones Obligatorias en el caso de realizar una intervención integral en el inmueble:</u> En obras de nueva planta: - Ocupación de la parcela: 80% sup. parcela. - Patio: - círculo inscrito \geq 4m - no se permite la cubrición del patio - Edificación auxiliar: - número de plantas: II - altura de cornisa: la correspondiente a II plantas del cuerpo principal. - tipología de cubierta: azotea plana o inclinada - pendiente cubierta inclinada de 25% al 40% - altura total (azotea plana): antepecho de 1,50m sobre la altura de cornisa. - Fachada: huecos de proporción vertical con disposición y dimensiones característicos de la zona, paramentos planos sin elementos volados, revestimientos realizados con enfoscados maestreados pintados, carpintería de material igual al existente en el cuerpo principal. - Se permite la unión con el cuerpo principal mediante una construcción de profundidad \leq 2m y cubierta plana, el resto de parámetros de aplicación son los definidos para la edificación auxiliar.		
	PANELES CERÁMICOS: No Procede					

ORDENAZA GRÁFICA

Elementos Protegidos:

PARÁMETROS OBRAS DE NUEVA PLANTA
-Esquemas de ocupación de parcela-Cuerpo principal protegido
E: 1/400

Fachada protegida

Esquema de ocupación - Planta-
E: 1/400

S: Superficie de parcela

PMp: Profundidad media de parcela

PMcp: Profundidad media del cuerpo principal

Lf: Longitud de fachada



Lfcp: Longitud de fachada del cuerpo principal

Hrc: Altura media de cornisa

Hrpb: Altura media de primer forjado

Altura media entre forjados

(Nota: - cotas en metros, las medidas son aproximadas)

DATOS IDENTIFICATIVOS		PROTECCIÓN PARCIAL
Vivienda Unifamiliar	C/ Vicent Forner, nº 12	Ref. Catastral: 93983/18
<p>Plano de situación</p> 	<p>Fotografía</p> 	<p>Anterior: P. 3</p> <p>Afecciones Patrimoniales: Incluido en el Área de Protección del Bien de Interés Cultural del Núcleo Histórico de la Ciutat Vella de Burriana y Barrio de Sant Blai.</p>
DESCRIPCIÓN		
<p>Vivienda Unifamiliar de Planta Baja + 2. En fachada, guirnaldas de flores cuelgan festonando los huecos. Líneas curvas describen las plantas de los balcones. Una potente cornisa moldurada corona el edificio, con un antepecho encima. Neobarroquismo rococó se combina con la composición tradicional de la ciudad.</p>		
ESTADO DE CONSERVACIÓN	USOS	OBSERVACIONES
Bueno	Propuesto: Residencial Anterior: Residencial	Actuaciones arquitectónicas: Ninguna Actuaciones arqueológicas: Ninguna

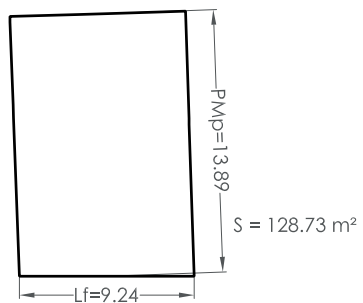
IDENTIFICACIÓN PORMENORIZADA



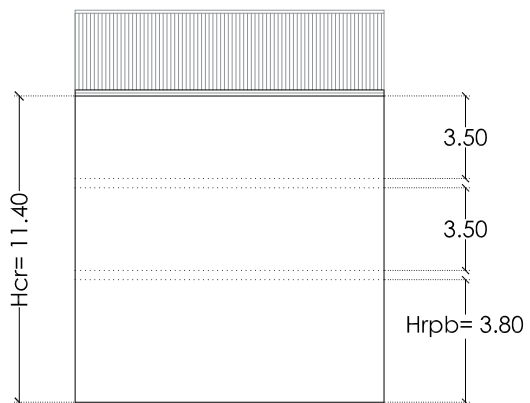
Foto aérea

S: Superficie de parcela: (*)	128.73 m ²
PMp: Profundidad media de parcela: (*)	13.89 m
PMcp: Profundidad media del cuerpo principal:	8.34 m
Lf: Longitud de fachada: (*)	9.24 m
Lfcp: Longitud de fachada del cuerpo principal:	9.24 m
Hrc: Altura media de cornisa:	11.40 m
Hrpb: Altura media de primer forjado:	3.80 m
Altura media entre forjados:	3.50 m

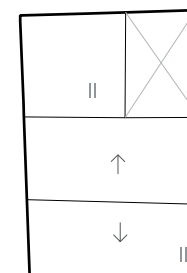
(*) medición sobre plano catastral



Planta
E: 1/400



Esquema de Fachada



Esquema de ocupación - Planta-
E: 1/400

VALORACIÓN PORMENORIZADA

	Nº Referencia	Elem. Propios	Elem. Impr.
Cubierta			
Tipología		x	
Revestimientos		x	
Elementos singulares	1	x	
Fachada			
Alero	1	x	
Fenestración		x	
Carpinterías		x	
Rejerías	2, 3	x	
Revestimientos	1, 2, 3, 4	x	
Color		x	
Canalón y bajantes	3		x
Elementos de interés	1, 2, 3, 4	x	
Interior			
Escaleras			
Revestimientos			
Otros			



1



2



3



4

	Descripción
Cubierta	
Tipología	Inclinada
Revestimientos	Teja árabe
Elementos singulares	Antepecho con remate ornamental
Fachada	
Alero	Cornisa sobre canes
Fenestración	Recercados y guiraldas
Carpinterías	Madera
Rejerías	Hierro forjado
Revestimientos	Enfoscado pintado
Color	Gris, blanco
Canalón y bajantes	
Elementos de interés	Remate, balcones curvos, guiraldas
Interior	
Escaleras	
Revestimientos	
Otros	



NORMATIVA DE PROTECCIÓN

PARCELA PROTEGIDA: 93983/18; C/ Vicent Forner, nº 12	Área de vigilancia arqueológica 1 - CENTRO HISTÓRICO MEDIEVAL
Z.O.U. CHP - I (Título II, Capítulo 2 Sección Primera Normas Urbanísticas PeP)	Título III, Capítulo 12 Normas Urbanísticas PeP

CONDICIONES PARTICULARES DEL NIVEL DE PROTECCIÓN

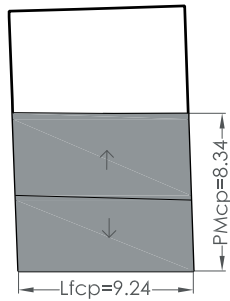
ELEMENTOS	CUERPO PRINCIPAL			PATIO	EDIFICACIÓN AUXILIAR
	Fachada - Cubierta	Fachada posterior	Interior		
PROTECCIÓN	SI	SI	SI	NO	NO
DEMOLICIÓN	NO	NO	NO	SI	SI
OBRAS PERMITIDAS	Conservación:	Conservación:	Conservación:	Conservación:	Conservación:
	x Mantenimiento	x Mantenimiento	x Mantenimiento	x Mantenimiento	x Mantenimiento
	x Restauración	x Restauración	x Restauración	x Restauración	x Restauración
	Restauración:	Restauración:	Restauración:	Restauración:	Restauración:
	x Recuperación	x Recuperación	x Recuperación	x Recuperación	x Recuperación
	x Arqueológica	x Arqueológica	x Arqueológica	x Arqueológica	x Arqueológica
	Rehabilitación:	Rehabilitación:	Rehabilitación:	Rehabilitación:	Rehabilitación:
	Modernización	x Modernización	x Modernización	x Modernización	x Modernización
	Reforma	x Reforma	x Reforma	x Reforma	x Reforma
	<p><u>Condiciones Generales:</u> Título I, Capítulo 1 Normas Urbanísticas del Catálogo. Sección Primera</p>				
<p><u>Condiciones Particulares:</u></p> <ul style="list-style-type: none"> - Restauración: <ul style="list-style-type: none"> - Fachada y cubierta: se eliminarán los "elementos impropios" señalados en la valoración pormenorizada. - Cubierta: pueden conllevar un cambio de materiales siempre que no trascienda a la imagen exterior de la misma. - Rehabilitación: <ul style="list-style-type: none"> - Fachada trasera: se deberá tener en cuenta, <ul style="list-style-type: none"> - La recuperación de los huecos originales y recomposición de la fachada con integración de estos - La recuperación de carpinterías y revestimientos originales o reconstrucción de los mismos. - No se permite la utilización de elementos volados y balcones, salvo el alero. - Interior: no se permite la modificación de las alturas existentes entre las plantas. 			<p><u>Condiciones Obligatorias en el caso de realizar una intervención integral en el inmueble:</u></p> <p>En obras de nueva planta:</p> <ul style="list-style-type: none"> - Ocupación de la parcela: 80% sup. parcela. - Patio: - círculo inscrito \geq 4m <ul style="list-style-type: none"> - no se permite la cubrición del patio - Edificación auxiliar: <ul style="list-style-type: none"> - número de plantas: II - altura de cornisa: la correspondiente a II plantas del cuerpo principal. - tipología de cubierta: azotea plana o inclinada - pendiente cubierta inclinada de 25% al 40% - altura total (azotea plana): antepecho de 1,50m sobre la altura de cornisa. - Fachada: huecos de proporción vertical con disposición y dimensiones característicos de la zona, paramentos planos sin elementos volados, revestimientos realizados con enfoscados maestreados pintados, carpintería de material igual al existente en el cuerpo principal. - Se permite la unión con el cuerpo principal mediante una construcción de profundidad \leq 2m y cubierta plana, el resto de parámetros de aplicación son los definidos para la edificación auxiliar. 		

PANELES CERÁMICOS: No Procede

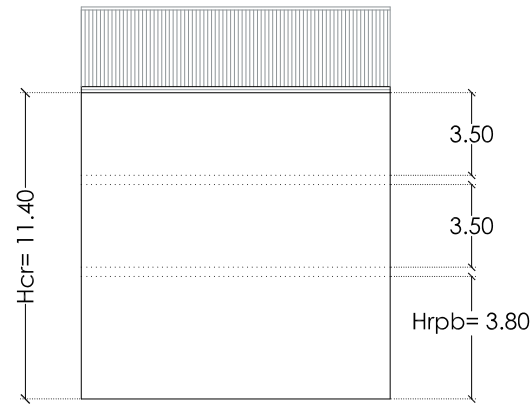
ORDENAZA GRÁFICA

Elementos Protegidos:

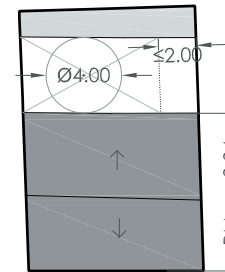
PARÁMETROS OBRAS DE NUEVA PLANTA
-Esquemas de ocupación de parcela-



Cuerpo principal protegido
E: 1/400



Fachada protegida



Esquema de ocupación - Planta-
E: 1/400

S: Superficie de parcela

PMp: Profundidad media de parcela

PMcp: Profundidad media del cuerpo principal

Lf: Longitud de fachada



Lfcp: Longitud de fachada del cuerpo principal

Hrc: Altura media de cornisa

Hrpb: Altura media de primer forjado

Altura media entre forjados

(Nota: - cotas en metros, las medidas son aproximadas)

DATOS IDENTIFICATIVOS		PROTECCIÓN PARCIAL
<p>Vivienda Unifamiliar C/ Sant Vicent, nº 4</p> <p>Ref. Catastral: 93983/27</p>		<p>Anterior: P. 2</p> <p>Afecciones Patrimoniales: Incluido en el Área de Protección del Bien de Interés Cultural del Núcleo Histórico de la Ciutat Vella de Burriana y Barrio de Sant Blai.</p>
<p>Plano de situación</p> 	<p>Fotografía</p> 	
DESCRIPCIÓN		
<p>Vivienda Unifamiliar entre medianeras, de Planta Baja + 3, de carácter señorial. Tres huecos por planta, con dinteles decorados según el repertorio formal modernista y con guardapersianas calados. Los paramentos son de ladrillo biselado. Líneas de imposta molduradas marcan los forjados. Los huecos del tercer piso se agrupan de dos en dos siguiendo los ejes verticales.</p>		
ESTADO DE CONSERVACIÓN	USOS	OBSERVACIONES
Bueno	<p>Propuesto: Residencial</p> <p>Anterior: Residencial</p>	<p>Actuaciones arquitectónicas: Ninguna</p> <p>Actuaciones arqueológicas: Ninguna</p>

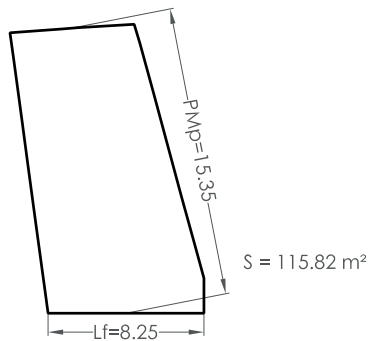
IDENTIFICACIÓN PORMENORIZADA



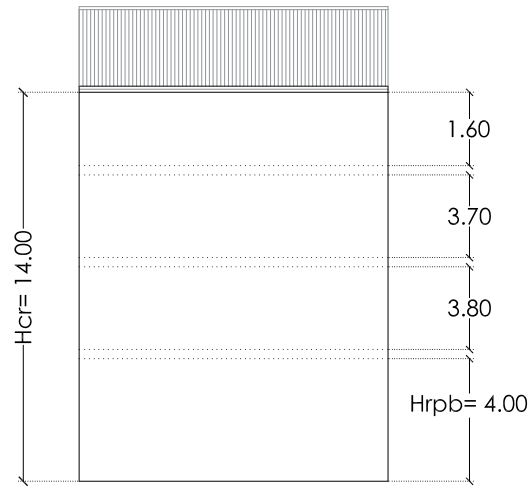
Foto aérea

S: Superficie de parcela: (*)	115.82 m ²
PMp: Profundidad media de parcela: (*)	15.35 m
PMcp: Profundidad media del cuerpo principal:	8.25 m
Lf: Longitud de fachada: (*)	8.25 m
Lfcp: Longitud de fachada del cuerpo principal:	8.25 m
Hrc: Altura media de cornisa:	14.00 m
Hrpb: Altura media de primer forjado:	4.00 m
Altura media entre forjados:	3.80 m

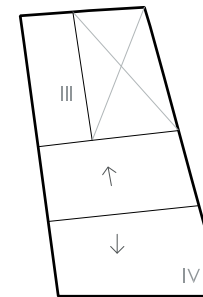
(*) medición sobre plano catastral



Planta
E: 1/400



Esquema de Fachada



Esquema de ocupación - Planta-
E: 1/400

VALORACIÓN PORMENORIZADA

	Nº Referencia	Elem. Propios	Elem. Impr.
Cubierta			
Tipología		x	
Revestimientos		x	
Elementos singulares			
Fachada			
Alero	1	x	
Fenestración		x	
Carpinterías	1, 2, 3	x	
Rejerías	1, 2, 4	x	
Revestimientos	1, 2, 3, 4, 5	x	
Color		x	
Canalón y bajantes	1, 2, 3		x
Elementos de interés	1, 2, 3, 4	x	
Interior			
Escaleras			
Revestimientos			
Otros			



1



2



3



4

	Descripción
Cubierta	
Tipología	Inclinada
Revestimientos	Teja árabe
Elementos singulares	
Fachada	
Alero	
Fenestración	Dinteles decorados
Carpinterías	Madera
Rejerías	Hierro forjado
Revestimientos	Enfoscado pintado
Color	Verde, blanco
Canalón y bajantes	
Elementos de interés	Bajobalcón, cubrepersianas
Interior	
Escaleras	
Revestimientos	
Otros	



NORMATIVA DE PROTECCIÓN

PARCELA PROTEGIDA: 93983/27; C/ Sant Vicent, nº 4	Área de vigilancia arqueológica 1 - CENTRO HISTÓRICO MEDIEVAL
Z.O.U. CHP - I (Título II, Capítulo 2 Sección Primera Normas Urbanísticas PeP)	Título III, Capítulo 12 Normas Urbanísticas PeP

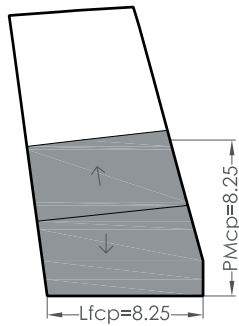
CONDICIONES PARTICULARES DEL NIVEL DE PROTECCIÓN

ELEMENTOS	CUERPO PRINCIPAL			PATIO	EDIFICACIÓN AUXILIAR	
	Fachada - Cubierta	Fachada posterior	Interior			
PROTECCIÓN	SI	SI	SI	NO	NO	
DEMOLICIÓN	NO	NO	NO	SI	SI	
OBRAS PERMITIDAS	Conservación:	Conservación:	Conservación:	Conservación:	Conservación:	
	x Mantenimiento	x Mantenimiento	x Mantenimiento	x Mantenimiento	x Mantenimiento	
	x Restauración	x Restauración	x Restauración	x Restauración	x Restauración	
	Restauración:	Restauración:	Restauración:	Restauración:	Restauración:	
	x Recuperación	x Recuperación	x Recuperación	x Recuperación	x Recuperación	
	x Arqueológica	x Arqueológica	x Arqueológica	x Arqueológica	x Arqueológica	
	Rehabilitación:	Rehabilitación:	Rehabilitación:	Rehabilitación:	Rehabilitación:	
	Modernización	x Modernización	x Modernización	x Modernización	x Modernización	
	Reforma	x Reforma	x Reforma	x Reforma	x Reforma	
	<u>Condiciones Generales:</u> Título I, Capítulo 1 Normas Urbanísticas del Catálogo. Sección Primera					
	<u>Condiciones Particulares:</u>			<u>Condiciones Obligatorias en el caso de realizar una intervención integral en el inmueble:</u>		
	<ul style="list-style-type: none"> - Restauración: <ul style="list-style-type: none"> - Fachada y cubierta: se eliminarán los "elementos impropios" señalados en la valoración pormenorizada. - Cubierta: pueden conllevar un cambio de materiales siempre que no trascienda a la imagen exterior de la misma. - Rehabilitación: <ul style="list-style-type: none"> - Fachada trasera: se deberá tener en cuenta, <ul style="list-style-type: none"> - La recuperación de los huecos originales y recomposición de la fachada con integración de estos - La recuperación de carpinterías y revestimientos originales o reconstrucción de los mismos. - No se permite la utilización de elementos volados y balcones, salvo el alero. - Interior: no se permite la modificación de las alturas existentes entre las plantas. 			<ul style="list-style-type: none"> En obras de nueva planta: <ul style="list-style-type: none"> - Ocupación de la parcela: 80% sup. parcela. - Patio: - círculo inscrito \geq 4m <ul style="list-style-type: none"> - no se permite la cubrición del patio - Edificación auxiliar: <ul style="list-style-type: none"> - número de plantas: II - altura de cornisa: la correspondiente a II plantas del cuerpo principal. - tipología de cubierta: azotea plana o inclinada - pendiente cubierta inclinada de 25% al 40% - altura total (azotea plana): antepecho de 1,50m sobre la altura de cornisa. - Fachada: huecos de proporción vertical con disposición y dimensiones característicos de la zona, paramentos planos sin elementos volados, revestimientos realizados con enfoscados maestreados pintados, carpintería de material igual al existente en el cuerpo principal. - Se permite la unión con el cuerpo principal mediante una construcción de profundidad \leq 2m y cubierta plana, el resto de parámetros de aplicación son los definidos para la edificación auxiliar. 		
	PANELES CERÁMICOS: No Procede					

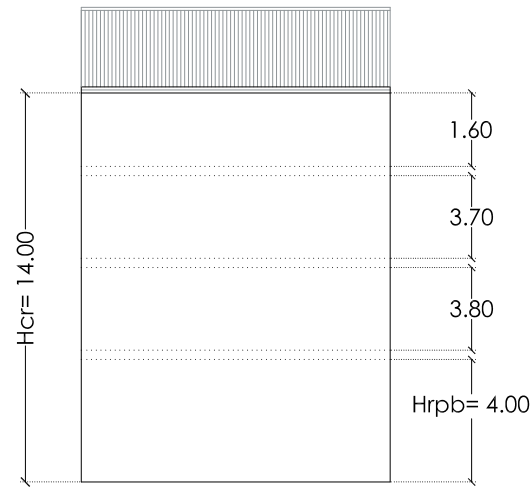
ORDENAZA GRÁFICA

Elementos Protegidos:

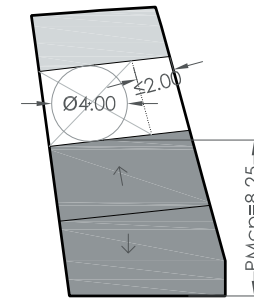
PARÁMETROS OBRAS DE NUEVA PLANTA
-Esquemas de ocupación de parcela-



Cuerpo principal protegido
E: 1/400



Fachada protegida



Esquema de ocupación - Planta-
E: 1/400

S: Superficie de parcela

PMp: Profundidad media de parcela

PMcp: Profundidad media del cuerpo principal

Lf: Longitud de fachada



Lfcp: Longitud de fachada del cuerpo principal

Hrc: Altura media de cornisa

Hrpb: Altura media de primer forjado

Altura media entre forjados

(Nota: - cotas en metros, las medidas son aproximadas)

DATOS IDENTIFICATIVOS		PROTECCIÓN INTEGRAL
Vivienda Unifamiliar	C/ Sant Vicent, nº 18, Plaça Carles I, nº 2	Ref. Catastral: 93983/34
		<p>Anterior: P. 2</p> <p>Afecciones Patrimoniales: Incluido en el Área de Protección del Bien de Interés Cultural del Núcleo Histórico de la Ciutat Vella de Burriana y Barrio de Sant Blai.</p>
DESCRIPCIÓN		
<p>Edificio entre medianeras de Planta Baja + 2, con una coronación muy rica, compuesto por cornisa con dentellones y modillones, remate y otros elementos. En la planta baja, dos columnas pétreas permiten abrir grandes huecos. Sus capiteles se decoran con ramos de naranjas y el friso con caras del dios Mercurio. En la segunda planta, un magnífico mirador volado, de madera y vidrio, ocupa toda la anchura de la fachada y da al salón.</p>		
ESTADO DE CONSERVACIÓN	USOS	OBSERVACIONES
Bueno	<p>Propuesto: Residencial</p> <p>Anterior: Residencial</p>	<p>Actuaciones arquitectónicas: Ninguna</p> <p>Actuaciones arqueológicas: Ninguna</p>

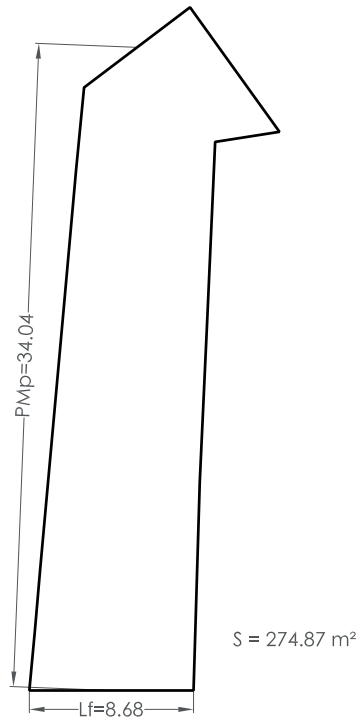
IDENTIFICACIÓN PORMENORIZADA



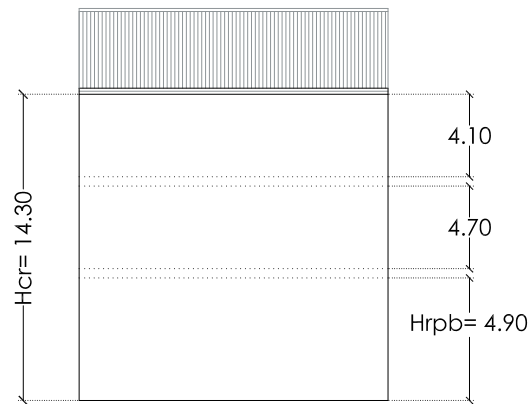
Foto aérea

S: Superficie de parcela: (*)	247.87 m ²
PMp: Profundidad media de parcela: (*)	34.04 m
PMcp: Profundidad media del cuerpo principal:	34.04 m
Lf: Longitud de fachada: (*)	8.68 m
Lfcp: Longitud de fachada del cuerpo principal:	8.68 m
Hrc: Altura media de cornisa:	14.30 m
Hrpb: Altura media de primer forjado:	4.90 m
Altura media entre forjados:	4.40 m

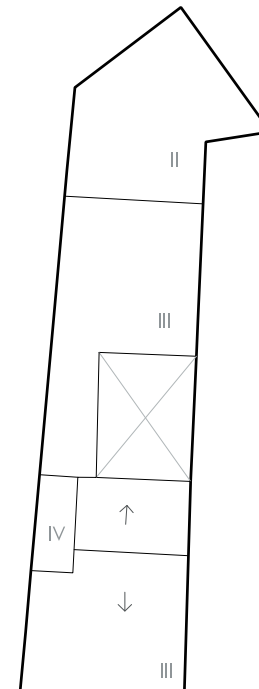
(*) medición sobre plano catastral



Planta
E: 1/400



Esquema de Fachada



Esquema de ocupación - Planta-
E: 1/400

VALORACIÓN PORMENORIZADA

	Nº Referencia	Elem. Propios	Elem. Impr.
Cubierta			
Tipología		x	
Revestimientos		x	
Elementos singulares	1	x	
Fachada			
Alero	1	x	
Fenestración		x	
Carpinterías	2, 4	x	
Rejerías		x	
Revestimientos	1, 2, 3, 4	x	
Color		x	
Canalón y bajantes			
Elementos de interés	1, 2, 3, 4	x	
Interior			
Escaleras			
Revestimientos			
Otros			



1



2



3



4

	Descripción
Cubierta	
Tipología	Inclinada
Revestimientos	Teja árabe
Elementos singulares	Antepecho con remate ornamental
Fachada	
Alero	Cornisa con entablamento
Fenestración	
Carpinterías	Madera
Rejerías	
Revestimientos	Enfoscado pintado
Color	Beige, marrón
Canalón y bajantes	
Elementos de interés	Remate, mirador, columnas clásicas, cornisa
Interior	
Escaleras	
Revestimientos	
Otros	



NORMATIVA DE PROTECCIÓN

PARCELA PROTEGIDA: 93983/34; C/ Sant Vicent, nº 18, Plaça Carles I, nº 2	Área de vigilancia arqueológica 1 - CENTRO HISTÓRICO MEDIEVAL
Z.O.U. CHP - I (Título II, Capítulo 2 Sección Primera Normas Urbanísticas PeP)	Título III, Capítulo 12 Normas Urbanísticas PeP

CONDICIONES PARTICULARES DEL NIVEL DE PROTECCIÓN

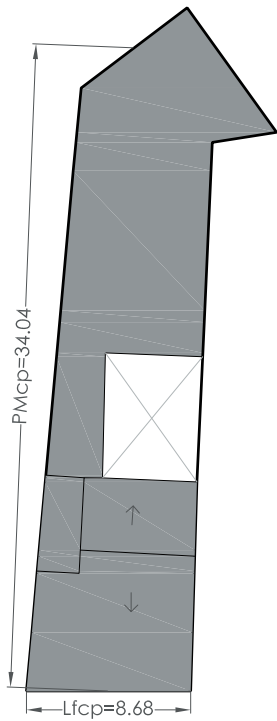
ELEMENTOS	CUERPO PRINCIPAL			PATIO	EDIFICACIÓN AUXILIAR	
	Fachada - Cubierta	Fachada posterior	Interior			
PROTECCIÓN	SI	SI	SI	NO	NO	
DEMOLICIÓN	NO	NO	NO	NO	NO	
OBRAS PERMITIDAS	Conservación:	Conservación:	Conservación:	Conservación:	Conservación:	
	x Mantenimiento	x Mantenimiento	x Mantenimiento	x Mantenimiento	x Mantenimiento	
	x Restauración	x Restauración	x Restauración	x Restauración	x Restauración	
	Restauración:	Restauración:	Restauración:	Restauración:	Restauración:	
	x Recuperación	x Recuperación	x Recuperación	x Recuperación	x Recuperación	
	x Arqueológica	x Arqueológica	x Arqueológica	x Arqueológica	x Arqueológica	
	Rehabilitación:	Rehabilitación:	Rehabilitación:	Rehabilitación:	Rehabilitación:	
	Modernización	x Modernización	x Modernización	x Modernización	x Modernización	
	Reforma	x Reforma	x Reforma	x Reforma	x Reforma	
	<u>Condiciones Generales:</u> Título I, Capítulo 1 Normas Urbanísticas del Catálogo. Sección Primera					
	<u>Condiciones Particulares:</u>			<u>Condiciones Obligatorias en el caso de realizar una intervención integral en el inmueble:</u>		
	<ul style="list-style-type: none"> - Restauración: <ul style="list-style-type: none"> - Fachada y cubierta: se eliminarán los "elementos impropios" señalados en la valoración pormenorizada. - Cubierta: pueden conllevar un cambio de materiales siempre que no trascienda a la imagen exterior de la misma. - Rehabilitación: <ul style="list-style-type: none"> - Fachada trasera: se deberá tener en cuenta, <ul style="list-style-type: none"> - La recuperación de los huecos originales y recomposición de la fachada con integración de estos - La recuperación de carpinterías y revestimientos originales o reconstrucción de los mismos. - No se permite la utilización de elementos volados y balcones, salvo el alero. - Interior: no se permite la modificación de las alturas existentes entre las plantas. 			<ul style="list-style-type: none"> En obras de nueva planta: <ul style="list-style-type: none"> - Ocupación de la parcela: 80% sup. parcela. - Patio: - círculo inscrito \geq 4m <ul style="list-style-type: none"> - no se permite la cubrición del patio - Edificación auxiliar: <ul style="list-style-type: none"> - número de plantas: II - altura de cornisa: la correspondiente a II plantas del cuerpo principal. - tipología de cubierta: azotea plana o inclinada - pendiente cubierta inclinada de 25% al 40% - altura total (azotea plana): antepecho de 1,50m sobre la altura de cornisa. - Fachada: huecos de proporción vertical con disposición y dimensiones característicos de la zona, paramentos planos sin elementos volados, revestimientos realizados con enfoscados maestreados pintados, carpintería de material igual al existente en el cuerpo principal. - Se permite la unión con el cuerpo principal mediante una construcción de profundidad \leq 2m y cubierta plana, el resto de parámetros de aplicación son los definidos para la edificación auxiliar. 		

PANELES CERÁMICOS: No Procede

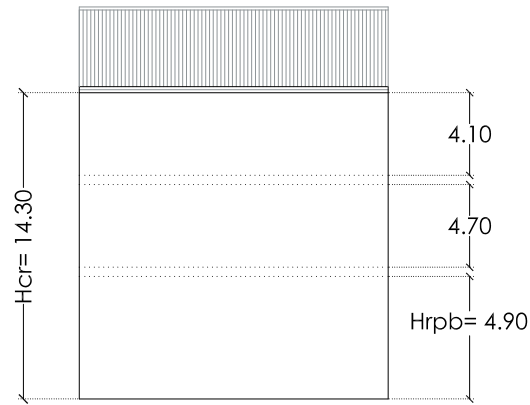
ORDENAZA GRÁFICA

Elementos Protegidos:

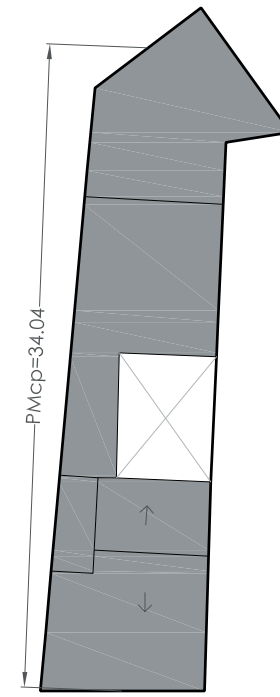
PARÁMETROS OBRAS DE NUEVA PLANTA
-Esquemas de ocupación de parcela-



Cuerpo principal protegido
E: 1/400



Fachada protegida



Esquema de ocupación - Planta-
E: 1/400

S: Superficie de parcela

PMp: Profundidad media de parcela

PMcp: Profundidad media del cuerpo principal

Lf: Longitud de fachada

Lfcp: Longitud de fachada del cuerpo principal

Hrc: Altura media de cornisa

Hrpb: Altura media de primer forjado

Altura media entre forjados

(Nota: - cotas en metros, las medidas son aproximadas)

VALORACIÓN PORMENORIZADA

	Nº Referencia	Elem. Propios	Elem. Impr.
Cubierta			
Tipología		x	
Revestimientos		x	
Elementos singulares	1	x	
Fachada			
Alero	1	x	
Fenestración		x	
Carpinterías	2, 4	x	
Rejerías		x	
Revestimientos	1, 2, 3, 4	x	
Color		x	
Canalón y bajantes			
Elementos de interés	1, 2, 3, 4	x	
Interior			
Escaleras			
Revestimientos			
Otros			

	Descripción
Cubierta	
Tipología	Inclinada
Revestimientos	Teja árabe
Elementos singulares	Antepecho con remate ornamental
Fachada	
Alero	Cornisa con entablamento
Fenestración	
Carpinterías	Madera
Rejerías	
Revestimientos	Enfoscado pintado
Color	Beige, marrón
Canalón y bajantes	
Elementos de interés	Remate, mirador, columnas clásicas, cornisa
Interior	
Escaleras	
Revestimientos	
Otros	



Foto posterior